

Anhang 5: Bisherige Fortschritte bei der Zielerreichung in den Bearbeitungsgebieten der Flussgebietseinheit Rhein

Bisherige Fortschritte bei der Zielerreichung im Bearbeitungsgebiet Alpenrhein/Bodensee

Tabelle 52: Fortschritte bei der Zielerreichung zu den Oberzielen 1–4 im Bearbeitungsgebiet Alpenrhein/Bodensee

Ziel	Fortschritt					
	keine bzw. sehr geringe Fortschritte	geringe Fortschritte	mittlere Fortschritte	große Fortschritte	sehr große Fortschritte	APSFR ohne entsprechende Maßnahme
Ziel 1.1			x			
Ziel 1.2					x	
Ziel 1.3			x			
Ziel 1.4				x		
Ziel 1.5			x			
Summe Oberziel 1			x			
Ziel 2.1			x			
Ziel 2.2			x			
Ziel 2.3				x		
Ziel 2.4			x			
Ziel 2.5			x			
Ziel 2.6			x			
Ziel 2.7						x
Summe Oberziel 2			x			
Ziel 3.1					x	
Ziel 3.2			x			
Ziel 3.3		x				
Summe Oberziel 3			x			
Ziel 4.1			x			
Ziel 4.2			x			
Ziel 4.3				x		
Ziel 4.4		x				
Summe Oberziel 4			x			

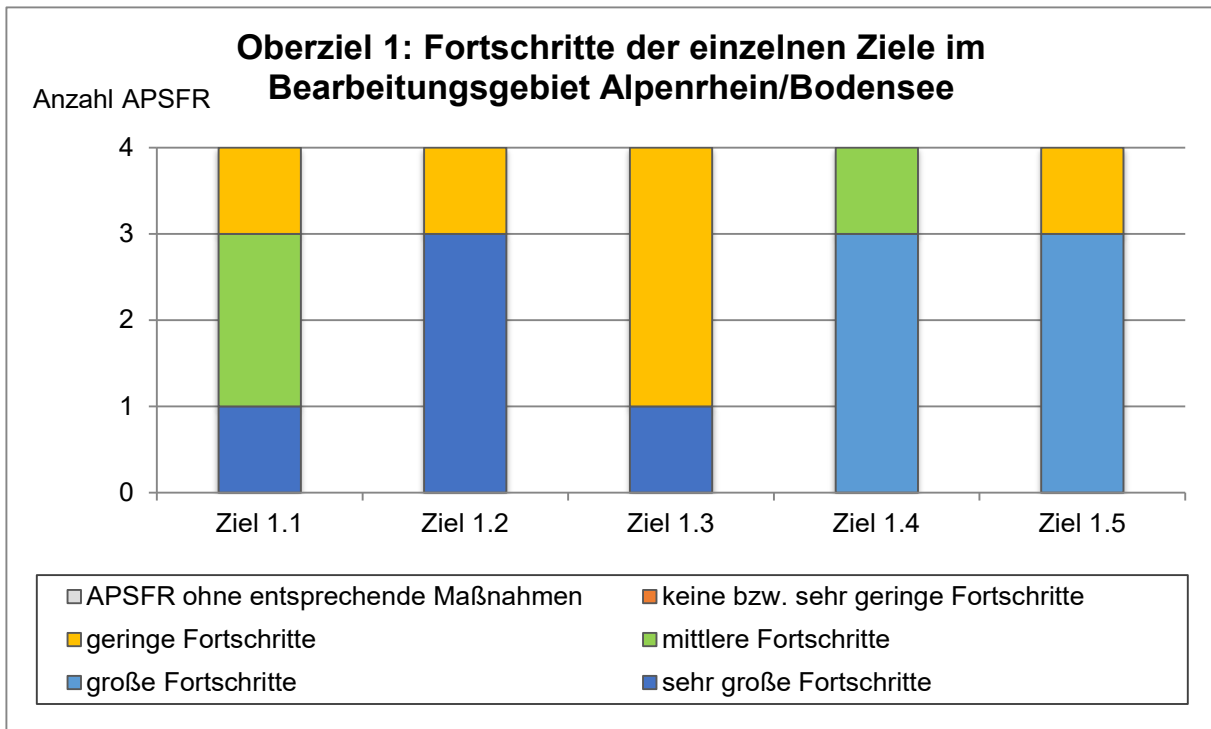


Abbildung 49: Verteilung der Fortschritte bei der Zielerreichung für das Oberziel 1 im Bearbeitungsgebiet Alpenrhein/Bodensee mit Bezug zu den Fortschritten pro APSFR

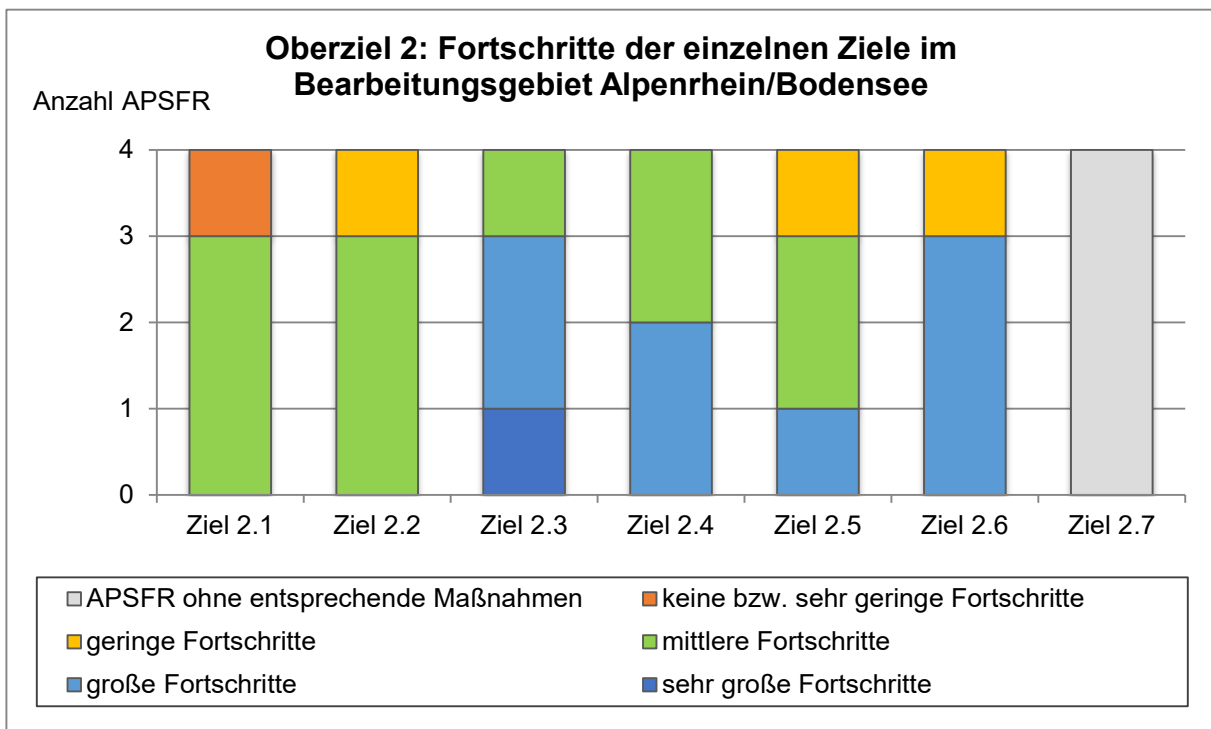


Abbildung 50: Verteilung der Fortschritte bei der Zielerreichung für das Oberziel 2 im Bearbeitungsgebiet Alpenrhein/Bodensee mit Bezug zu den Fortschritten pro APSFR

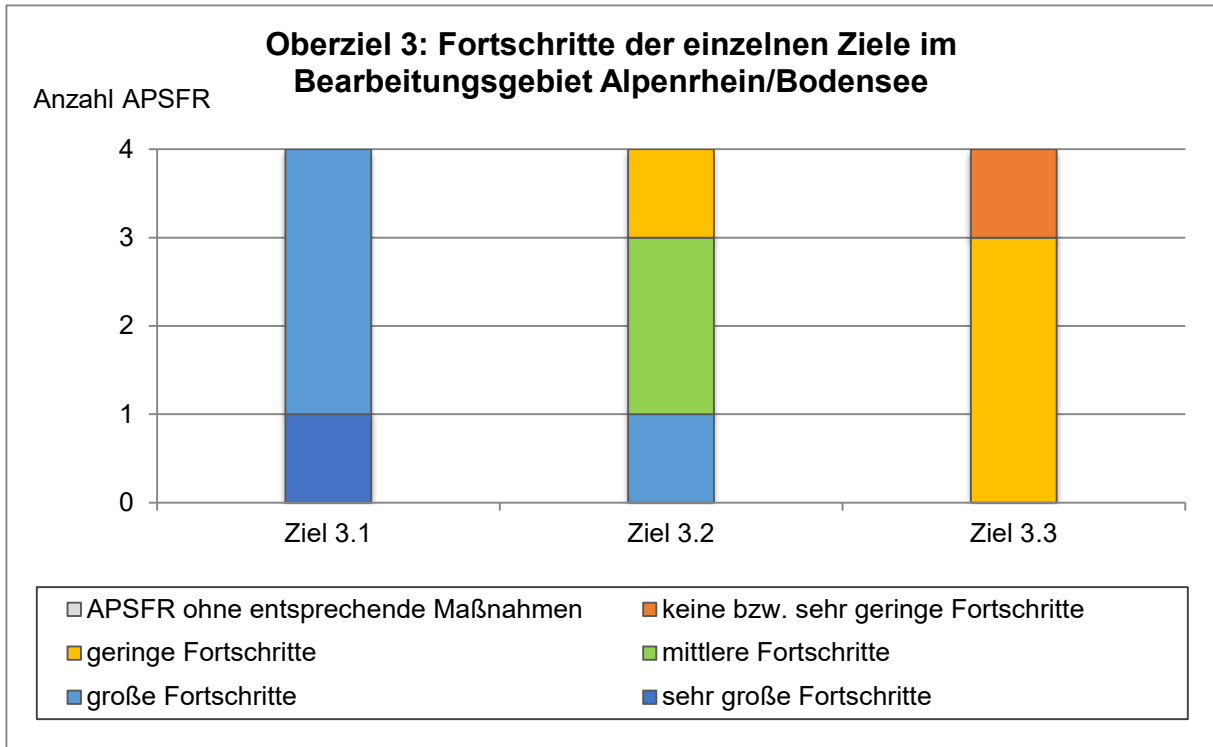


Abbildung 51: Verteilung der Fortschritte bei der Zielerreichung für das Oberziel 3 im Bearbeitungsgebiet Alpenrhein/Bodensee mit Bezug zu den Fortschritten pro APSFR

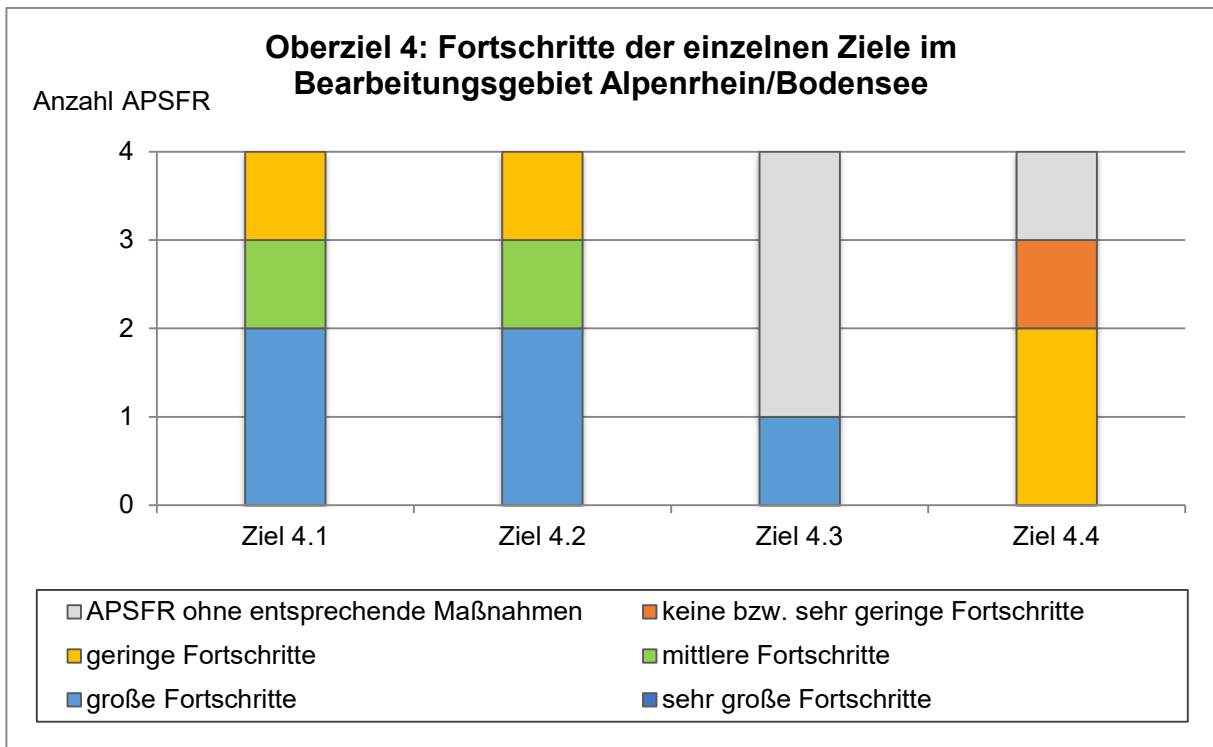


Abbildung 52: Verteilung der Fortschritte bei der Zielerreichung für das Oberziel 4 im Bearbeitungsgebiet Alpenrhein/Bodensee mit Bezug zu den Fortschritten pro APSFR

Bisherige Fortschritte bei der Zielerreichung im Bearbeitungsgebiet Hochrhein

Tabelle 53: Fortschritte bei der Zielerreichung zu den Oberzielen 1–4 im Bearbeitungsgebiet Hochrhein

Ziel	Fortschritt					
	keine bzw. sehr geringe Fortschritte	geringe Fortschritte	mittlere Fortschritte	große Fortschritte	sehr große Fortschritte	APSFR ohne entsprechende Maßnahme
Ziel 1.1			x			
Ziel 1.2					x	
Ziel 1.3		x				
Ziel 1.4			x			
Ziel 1.5			x			
Summe Oberziel 1				x		
Ziel 2.1			x			
Ziel 2.2			x			
Ziel 2.3				x		
Ziel 2.4				x		
Ziel 2.5			x			
Ziel 2.6			x			
Ziel 2.7						x
Summe Oberziel 2			x			
Ziel 3.1				x		
Ziel 3.2		x				
Ziel 3.3		x				
Summe Oberziel 3			x			
Ziel 4.1		x				
Ziel 4.2		x				
Ziel 4.3						x
Ziel 4.4	x					
Summe Oberziel 4		x				

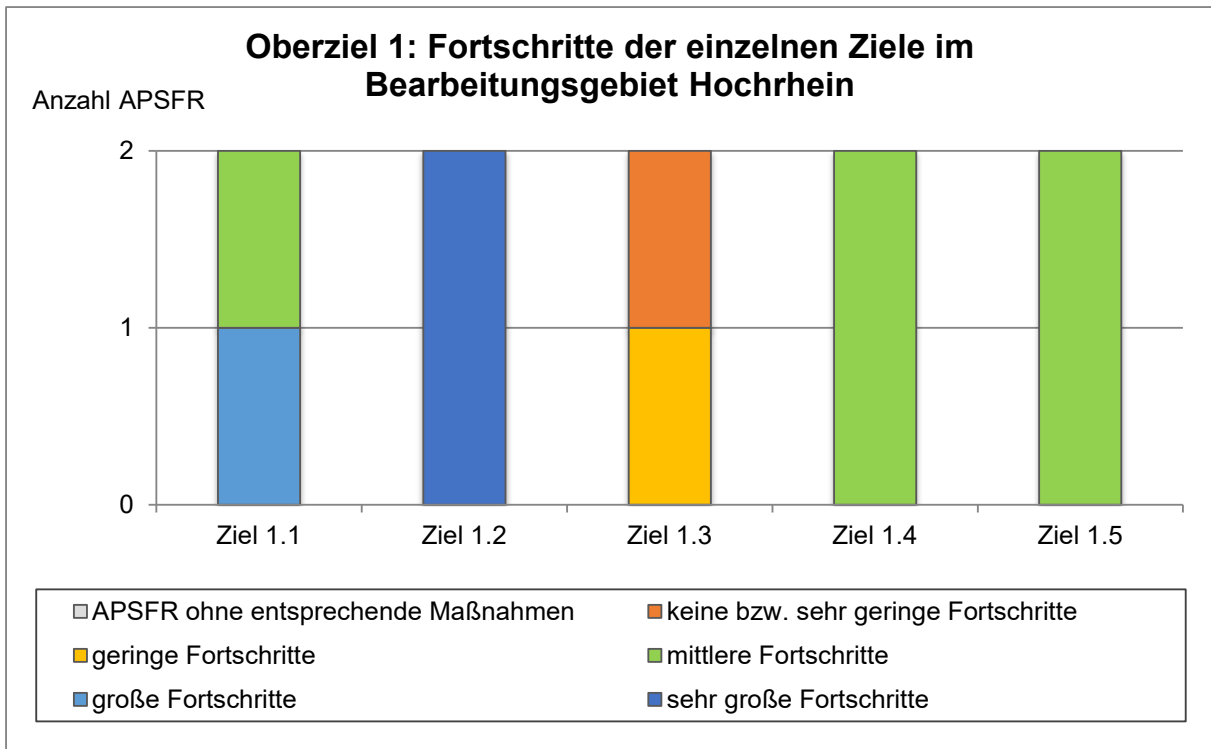


Abbildung 53: Verteilung der Fortschritte bei der Zielerreichung für das Oberziel 1 im Bearbeitungsgebiet Hochrhein mit Bezug zu den Fortschritten pro APSFR

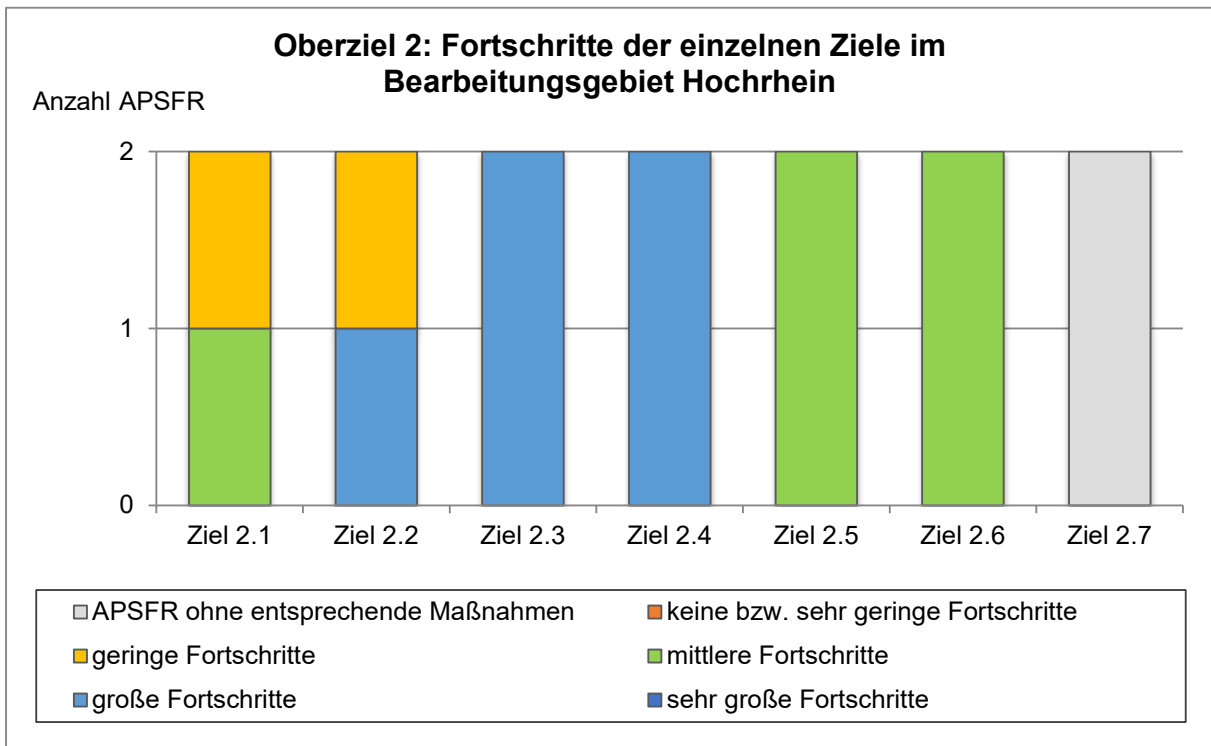


Abbildung 54: Verteilung der Fortschritte bei der Zielerreichung für das Oberziel 2 im Bearbeitungsgebiet Hochrhein mit Bezug zu den Fortschritten pro APSFR

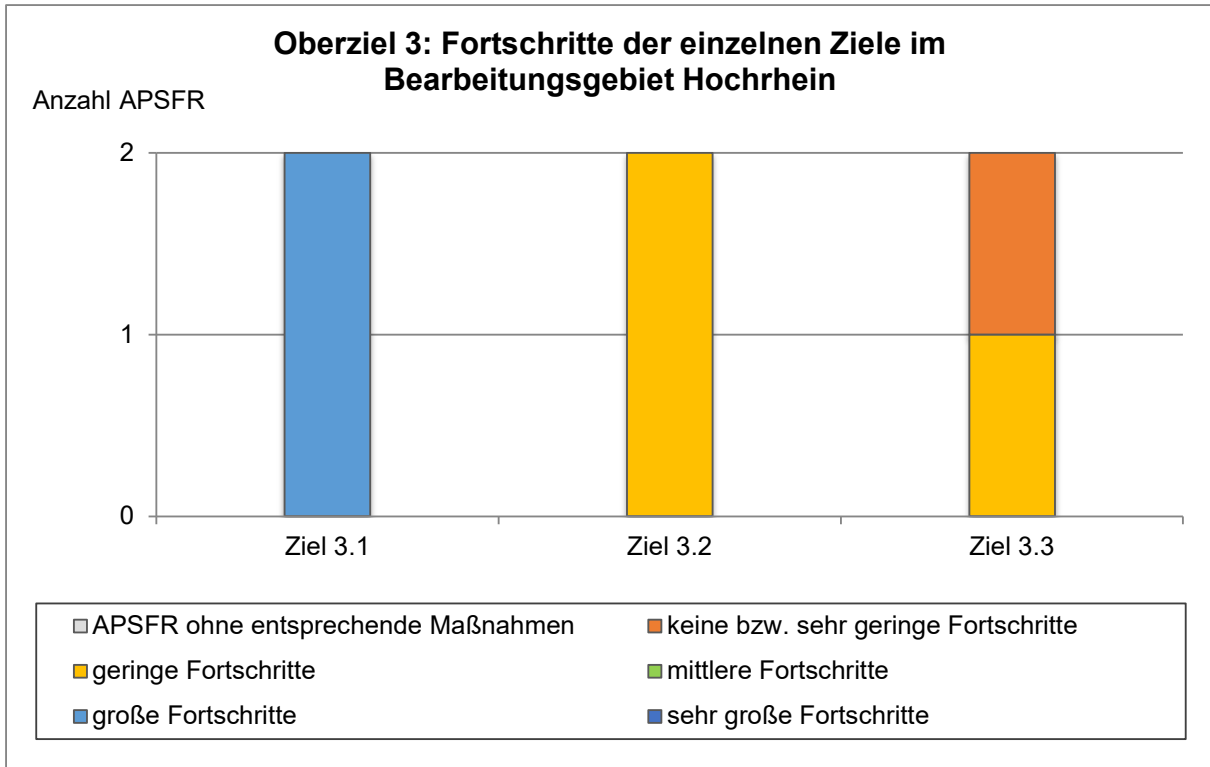


Abbildung 55: Verteilung der Fortschritte bei der Zielerreichung für das Oberziel 3 im Bearbeitungsgebiet Hochrhein mit Bezug zu den Fortschritten pro APSFR

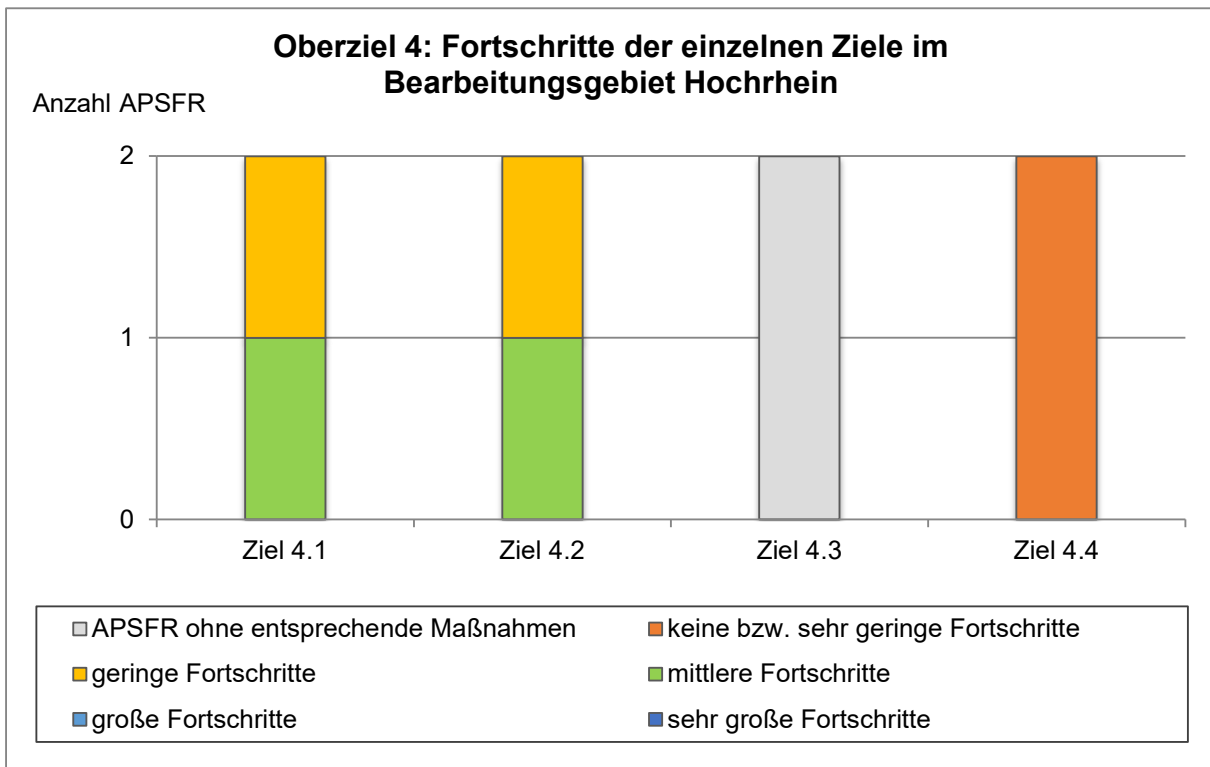


Abbildung 56: Verteilung der Fortschritte bei der Zielerreichung für das Oberziel 4 im Bearbeitungsgebiet Hochrhein mit Bezug zu den Fortschritten pro APSFR

Bisherige Fortschritte bei der Zielerreichung im Bearbeitungsgebiet Oberrhein

Tabelle 54: Fortschritte bei der Zielerreichung zu den Oberzielen 1–4 im Bearbeitungsgebiet Oberrhein

Ziel	Fortschritt					
	keine bzw. sehr geringe Fortschritte	geringe Fortschritte	mittlere Fortschritte	große Fortschritte	sehr große Fortschritte	APSFR ohne entsprechende Maßnahme
Ziel 1.1			x			
Ziel 1.2				x		
Ziel 1.3		x				
Ziel 1.4			x			
Ziel 1.5				x		
Summe Oberziel 1				x		
Ziel 2.1			x			
Ziel 2.2			x			
Ziel 2.3				x		
Ziel 2.4			x			
Ziel 2.5			x			
Ziel 2.6				x		
Ziel 2.7				x		
Summe Oberziel 2			x			
Ziel 3.1				x		
Ziel 3.2				x		
Ziel 3.3				x		
Summe Oberziel 3				x		
Ziel 4.1			x			
Ziel 4.2			x			
Ziel 4.3						x
Ziel 4.4		x				
Summe Oberziel 4			x			

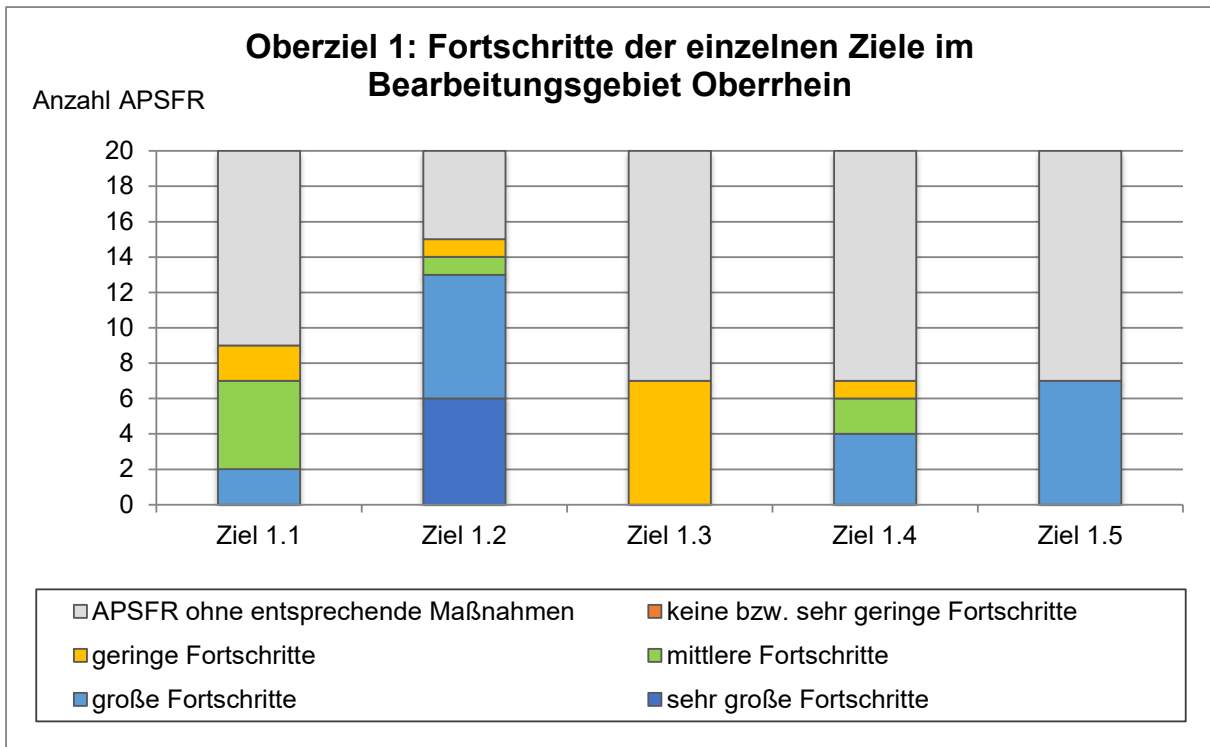


Abbildung 57: Verteilung der Fortschritte bei der Zielerreichung für das Oberziel 1 im Bearbeitungsgebiet Oberrhein mit Bezug zu den Fortschritten pro APSFR

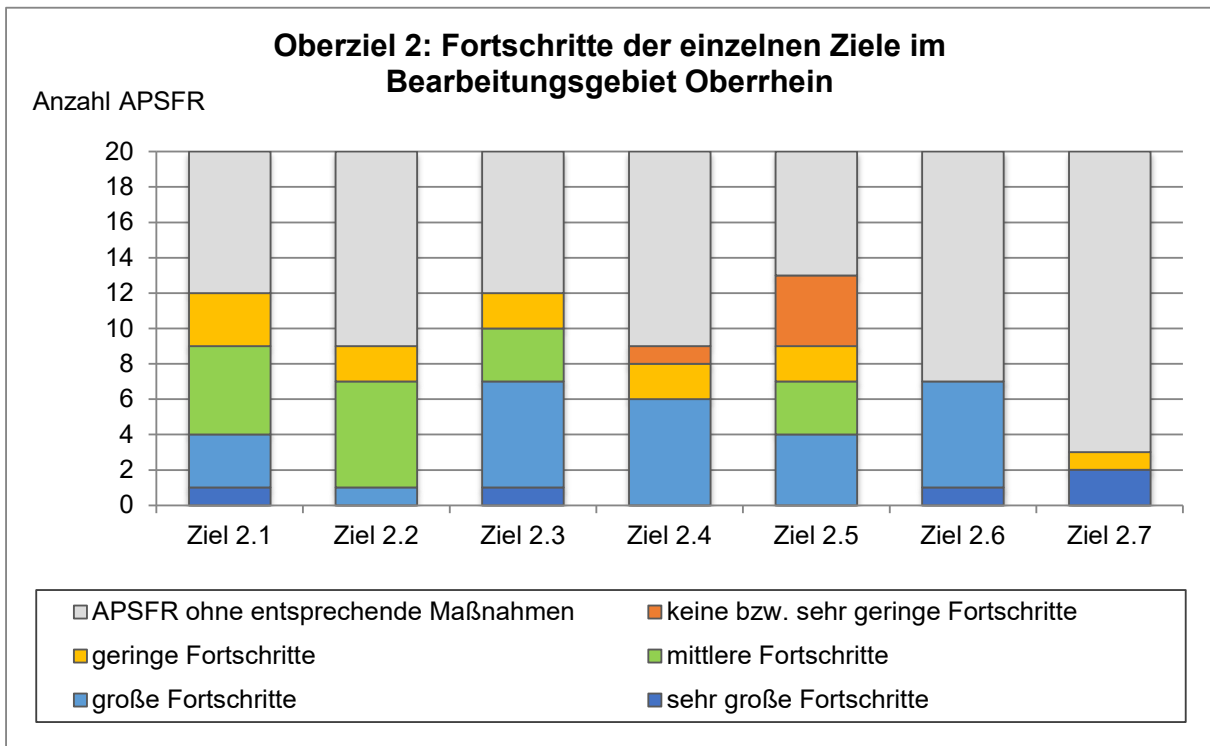


Abbildung 58: Verteilung der Fortschritte bei der Zielerreichung für das Oberziel 2 im Bearbeitungsgebiet Oberrhein mit Bezug zu den Fortschritten pro APSFR

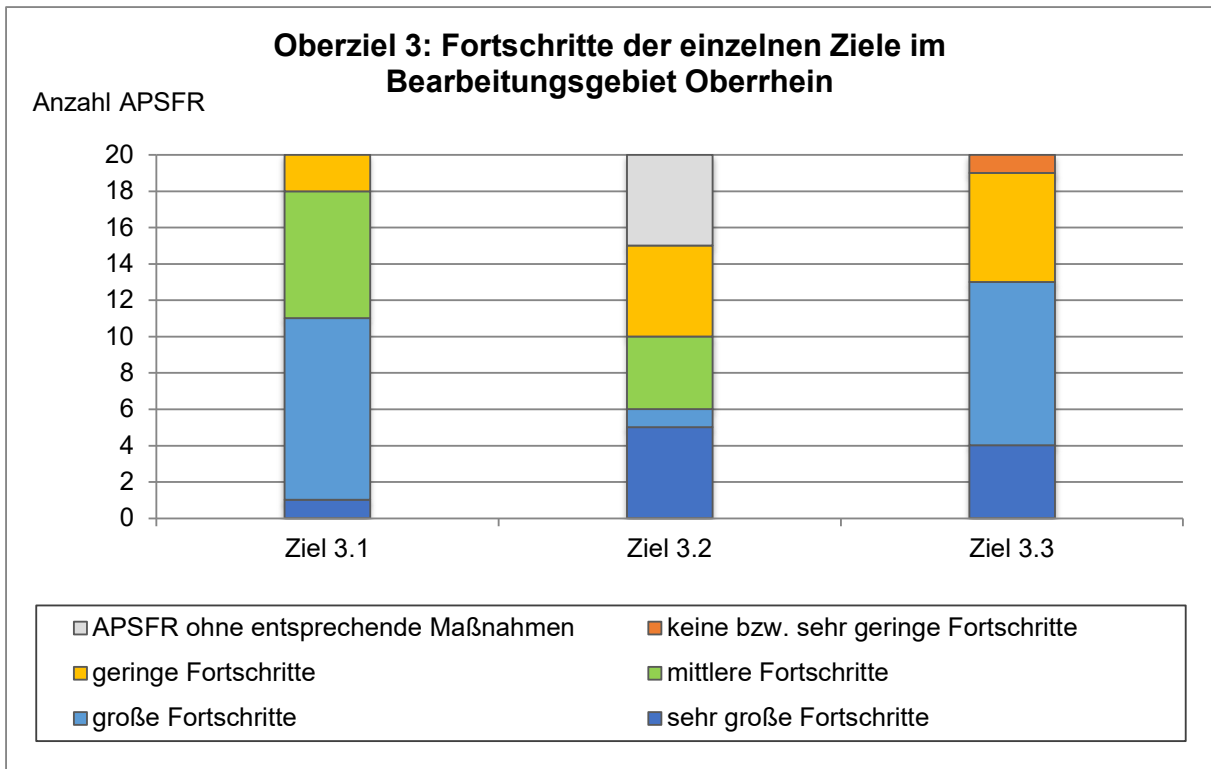


Abbildung 59: Verteilung der Fortschritte bei der Zielerreichung für das Oberziel 3 im Bearbeitungsgebiet Oberrhein mit Bezug zu den Fortschritten pro APSFR

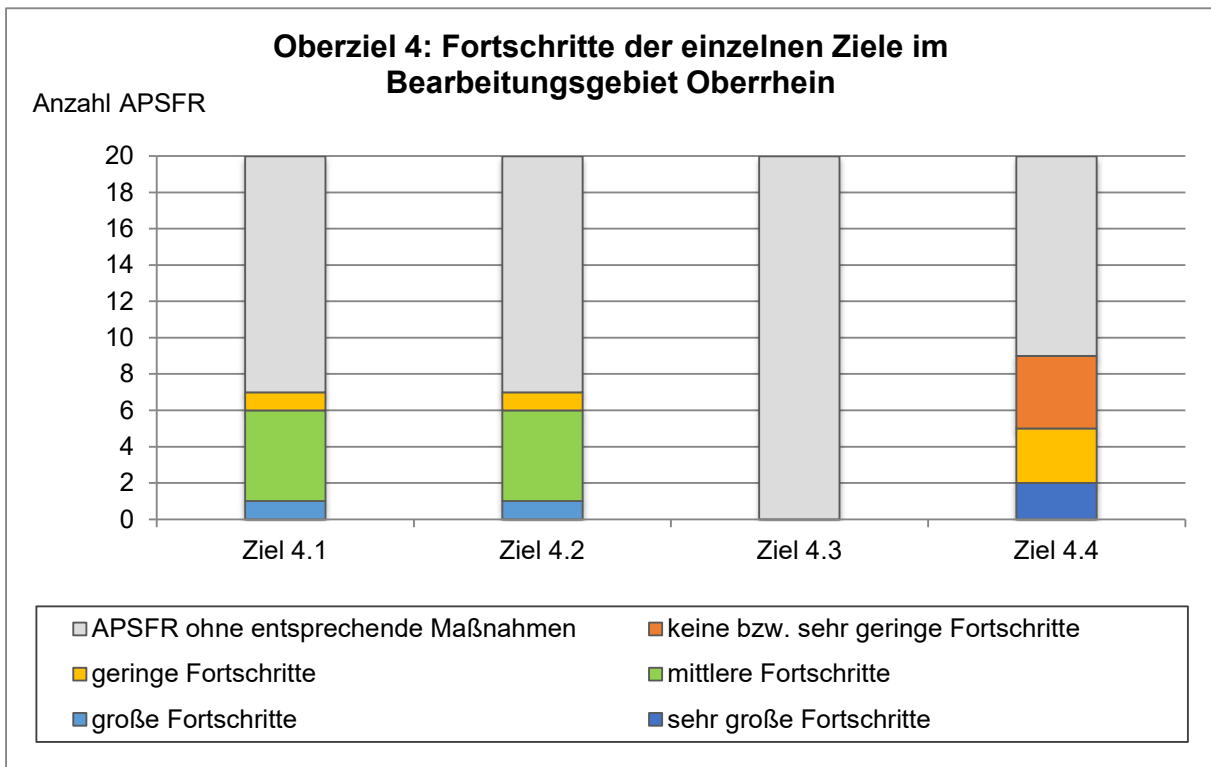


Abbildung 60: Verteilung der Fortschritte bei der Zielerreichung für das Oberziel 4 im Bearbeitungsgebiet Oberrhein mit Bezug zu den Fortschritten pro APSFR

Bisherige Fortschritte bei der Zielerreichung im Bearbeitungsgebiet Neckar
Tabelle 55: Fortschritte bei der Zielerreichung zu den Oberzielen 1–4 im Bearbeitungsgebiet Neckar

Ziel	Fortschritt					
	keine bzw. sehr geringe Fortschritte	geringe Fortschritte	mittlere Fortschritte	große Fortschritte	sehr große Fortschritte	APSEFR ohne entsprechende Maßnahme
Ziel 1.1		x				
Ziel 1.2					x	
Ziel 1.3		x				
Ziel 1.4				x		
Ziel 1.5				x		
Summe Oberziel 1			x			
Ziel 2.1			x			
Ziel 2.2			x			
Ziel 2.3				x		
Ziel 2.4			x			
Ziel 2.5			x			
Ziel 2.6				x		
Ziel 2.7						x
Summe Oberziel 2			x			
Ziel 3.1				x		
Ziel 3.2			x			
Ziel 3.3		x				
Summe Oberziel 3			x			
Ziel 4.1			x			
Ziel 4.2			x			
Ziel 4.3						x
Ziel 4.4	x					
Summe Oberziel 4		x				

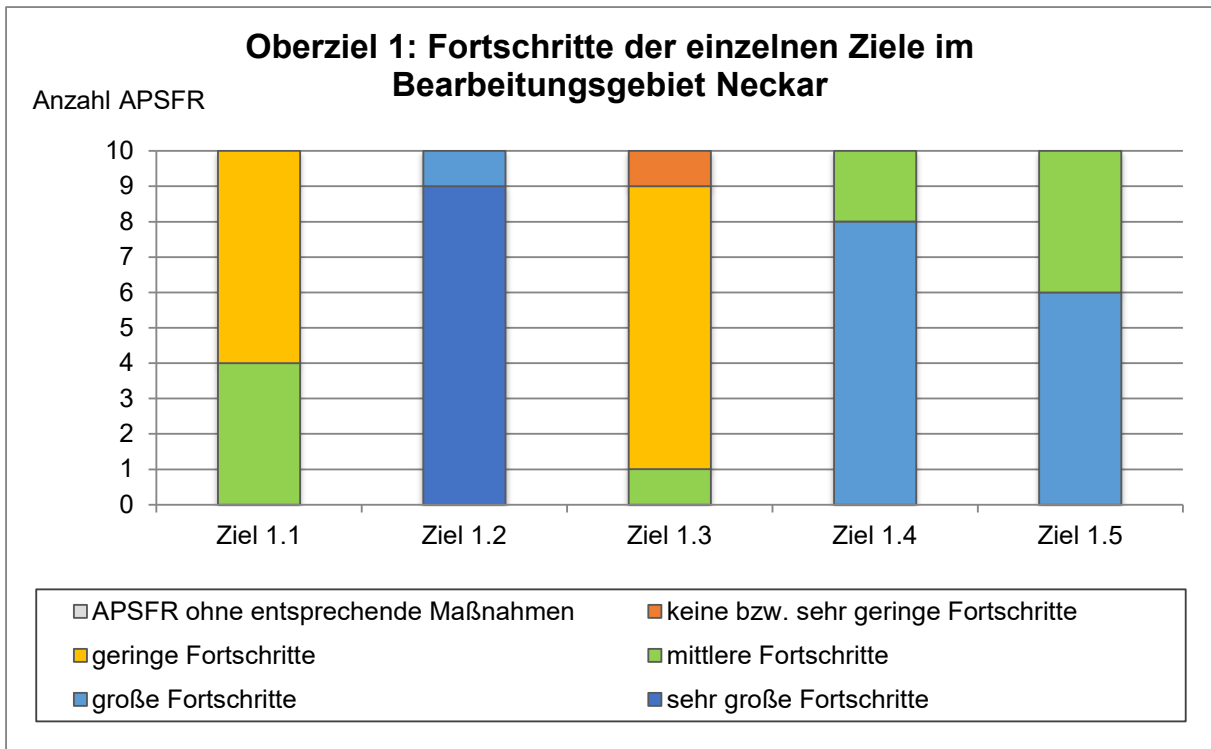


Abbildung 61: Verteilung der Fortschritte bei der Zielerreichung für das Oberziel 1 im Bearbeitungsgebiet Neckar mit Bezug zu den Fortschritten pro APSFR

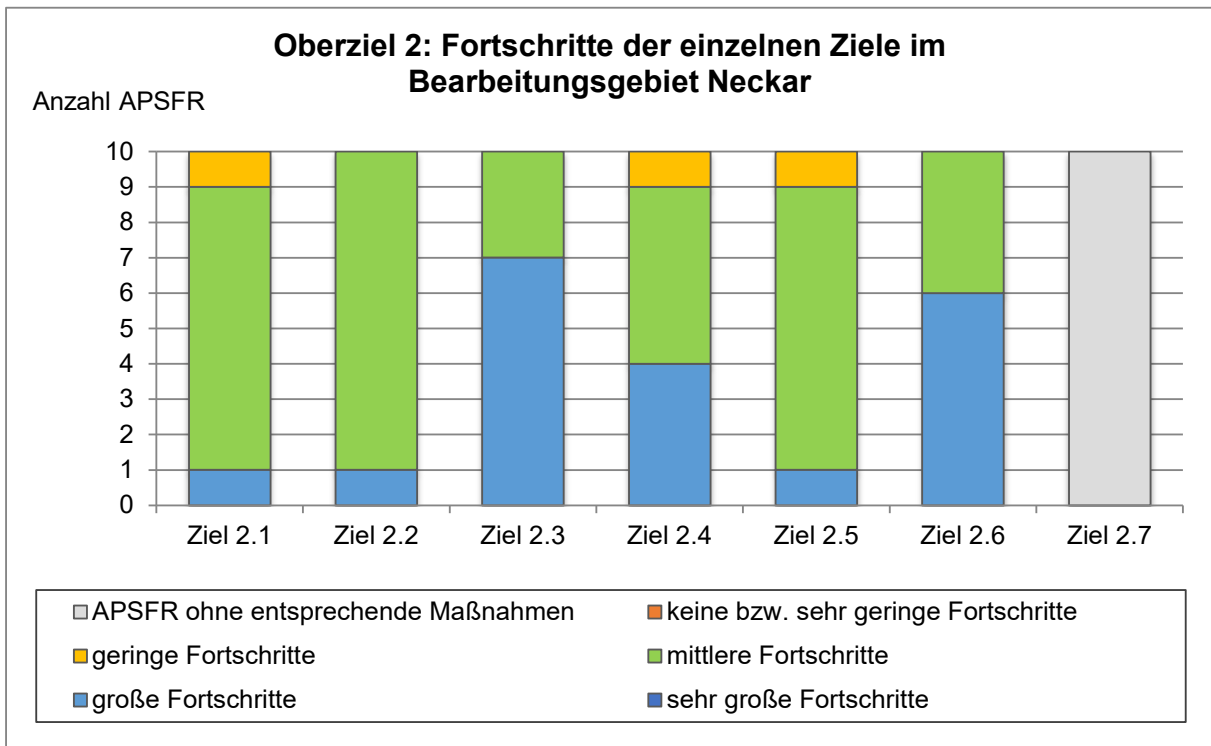


Abbildung 62: Verteilung der Fortschritte bei der Zielerreichung für das Oberziel 2 im Bearbeitungsgebiet Neckar mit Bezug zu den Fortschritten pro APSFR

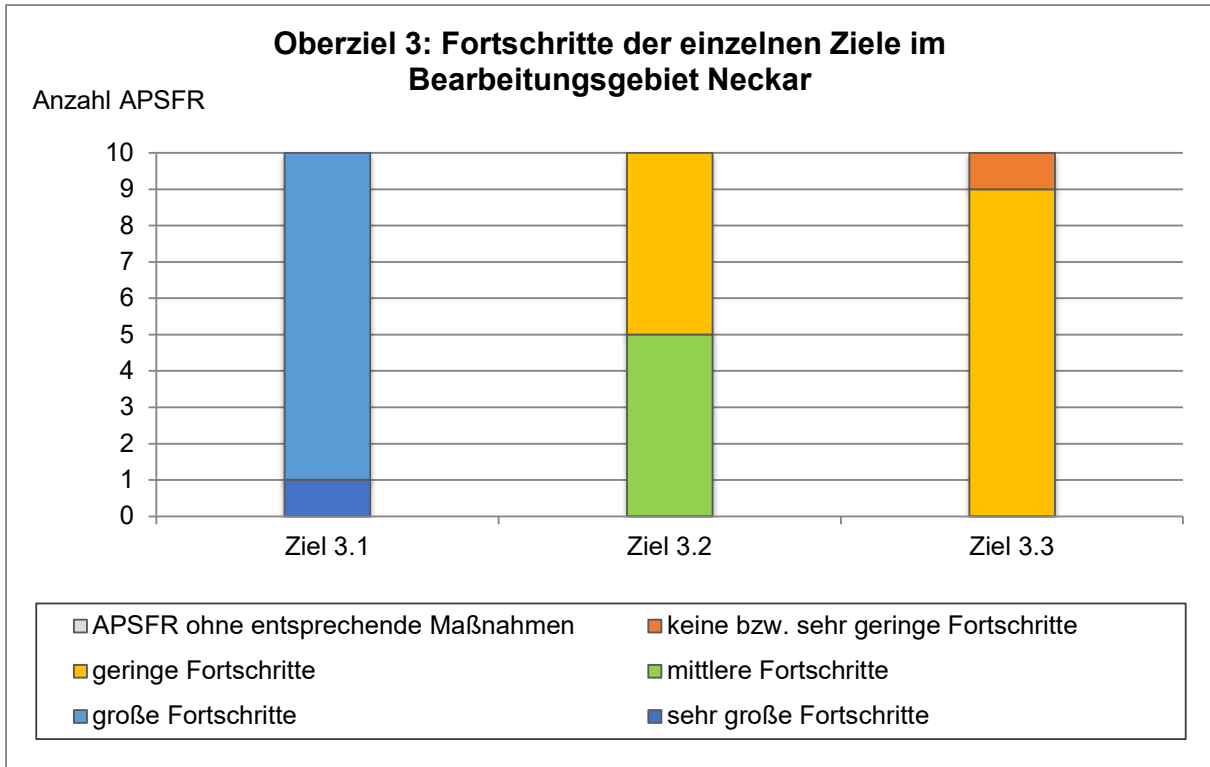


Abbildung 63: Verteilung der Fortschritte bei der Zielerreichung für das Oberziel 3 im Bearbeitungsgebiet Neckar mit Bezug zu den Fortschritten pro APSFR

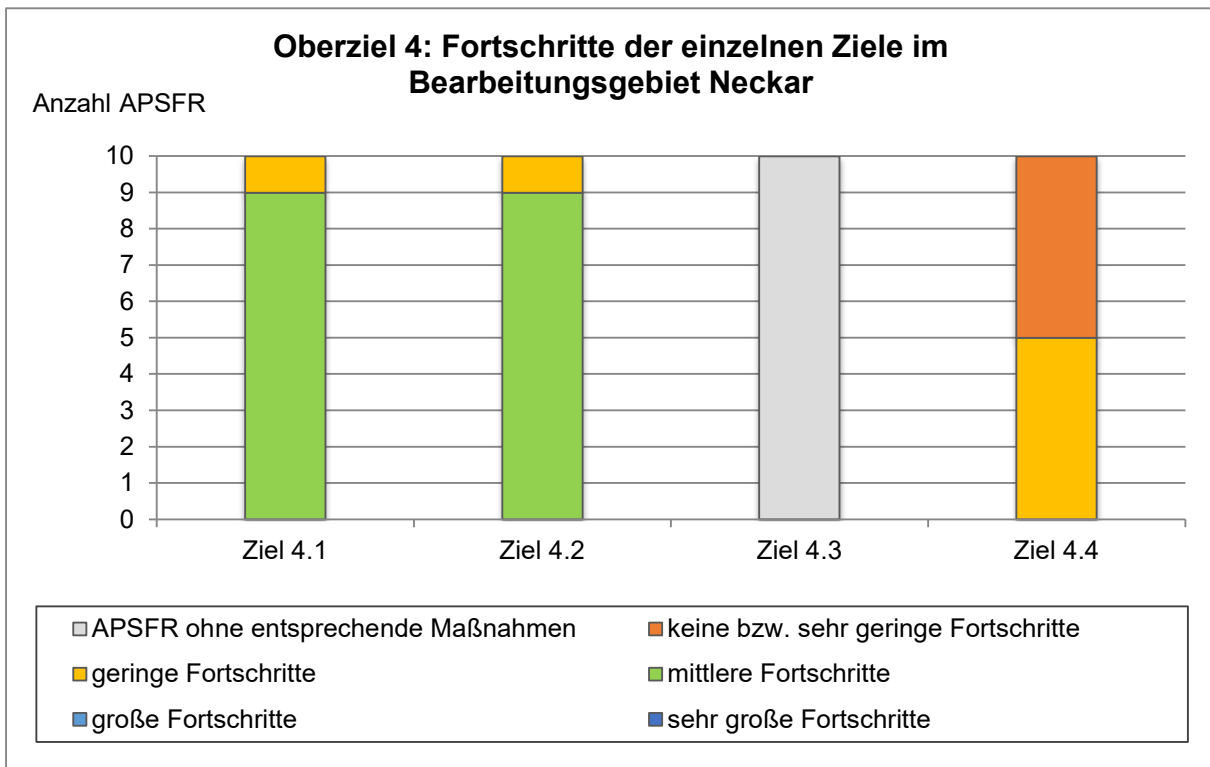


Abbildung 64: Verteilung der Fortschritte bei der Zielerreichung für das Oberziel 4 im Bearbeitungsgebiet Neckar mit Bezug zu den Fortschritten pro APSFR

Bisherige Fortschritte bei der Zielerreichung im Bearbeitungsgebiet Mosel/Saar

Tabelle 56: Fortschritte bei der Zielerreichung zu den Oberzielen 1–4 im Bearbeitungsgebiet Mosel/Saar

Ziel	Fortschritt					
	keine bzw. sehr geringe Fortschritte	geringe Fortschritte	mittlere Fortschritte	große Fortschritte	sehr große Fortschritte	APSFR ohne entsprechende Maßnahme
Ziel 1.1		x				
Ziel 1.2				x		
Ziel 1.3					x	
Ziel 1.4	x					
Ziel 1.5				x		
Summe Oberziel 1			x			
Ziel 2.1		x				
Ziel 2.2						x
Ziel 2.3					x	
Ziel 2.4	x					
Ziel 2.5			x			
Ziel 2.6		x				
Ziel 2.7					x	
Summe Oberziel 2			x		x	
Ziel 3.1			x			
Ziel 3.2			x			
Ziel 3.3				x		
Summe Oberziel 3			x			
Ziel 4.1						x
Ziel 4.2						x
Ziel 4.3					x	
Ziel 4.4					x	
Summe Oberziel 4					x	

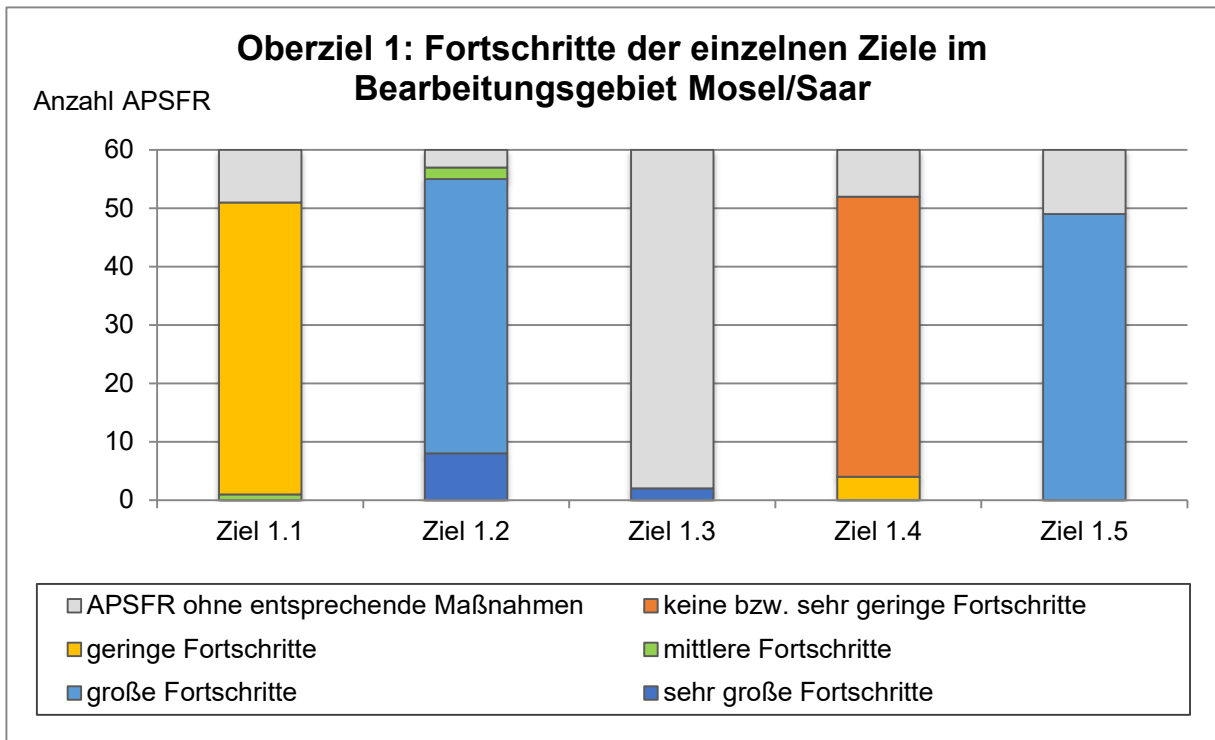


Abbildung 65: Verteilung der Fortschritte bei der Zielerreichung für das Oberziel 1 im Bearbeitungsgebiet Mosel/Saar mit Bezug zu den Fortschritten pro APSFR

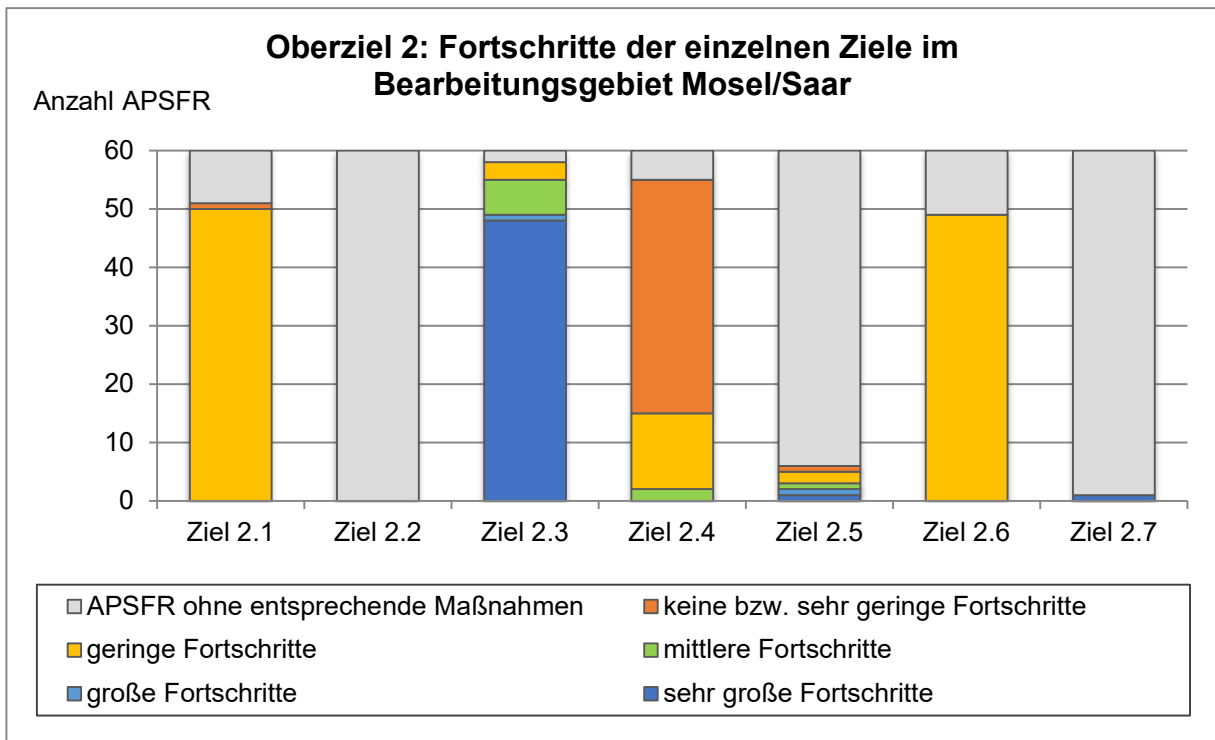


Abbildung 66: Verteilung der Fortschritte bei der Zielerreichung für das Oberziel 2 im Bearbeitungsgebiet Mosel/Saar mit Bezug zu den Fortschritten pro APSFR

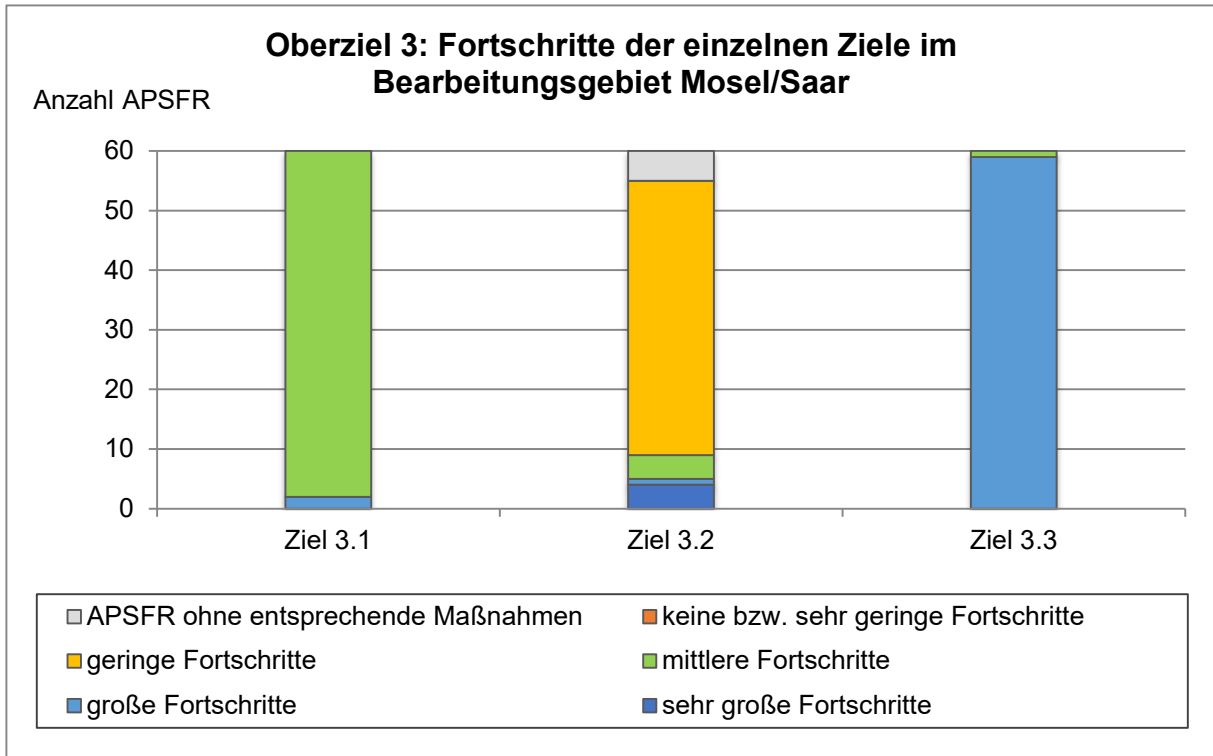


Abbildung 67: Verteilung der Fortschritte bei der Zielerreichung für das Oberziel 3 im Bearbeitungsgebiet Mosel/Saar mit Bezug zu den Fortschritten pro APSFR

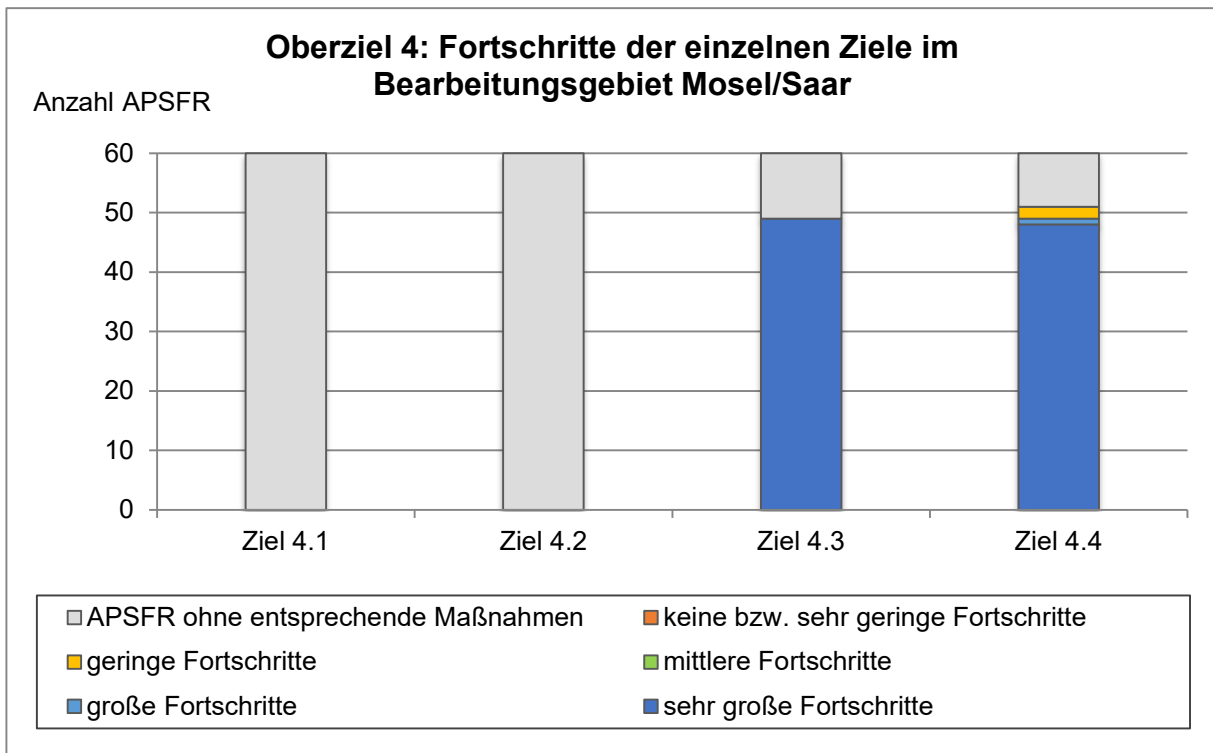


Abbildung 68: Verteilung der Fortschritte bei der Zielerreichung für das Oberziel 4 im Bearbeitungsgebiet Mosel/Saar mit Bezug zu den Fortschritten pro APSFR

Bisherige Fortschritte bei der Zielerreichung im Bearbeitungsgebiet Mittelrhein

Tabelle 57: Fortschritte bei der Zielerreichung zu den Oberzielen 1–4 im Bearbeitungsgebiet Mittelrhein

Ziel	Fortschritt					
	keine bzw. sehr geringe Fortschritte	geringe Fortschritte	mittlere Fortschritte	große Fortschritte	sehr große Fortschritte	APSFR ohne entsprechende Maßnahme
Ziel 1.1			x			
Ziel 1.2				x		
Ziel 1.3					x	
Ziel 1.4	x					
Ziel 1.5				x		
Summe Oberziel 1				x		
Ziel 2.1		x				
Ziel 2.2			x			
Ziel 2.3				x		
Ziel 2.4		x				
Ziel 2.5			x			
Ziel 2.6		x				
Ziel 2.7				x		
Summe Oberziel 2			x			
Ziel 3.1				x		
Ziel 3.2				x		
Ziel 3.3				x		
Summe Oberziel 3				x		
Ziel 4.1					x	
Ziel 4.2					x	
Ziel 4.3					x	
Ziel 4.4					x	
Summe Oberziel 4					x	

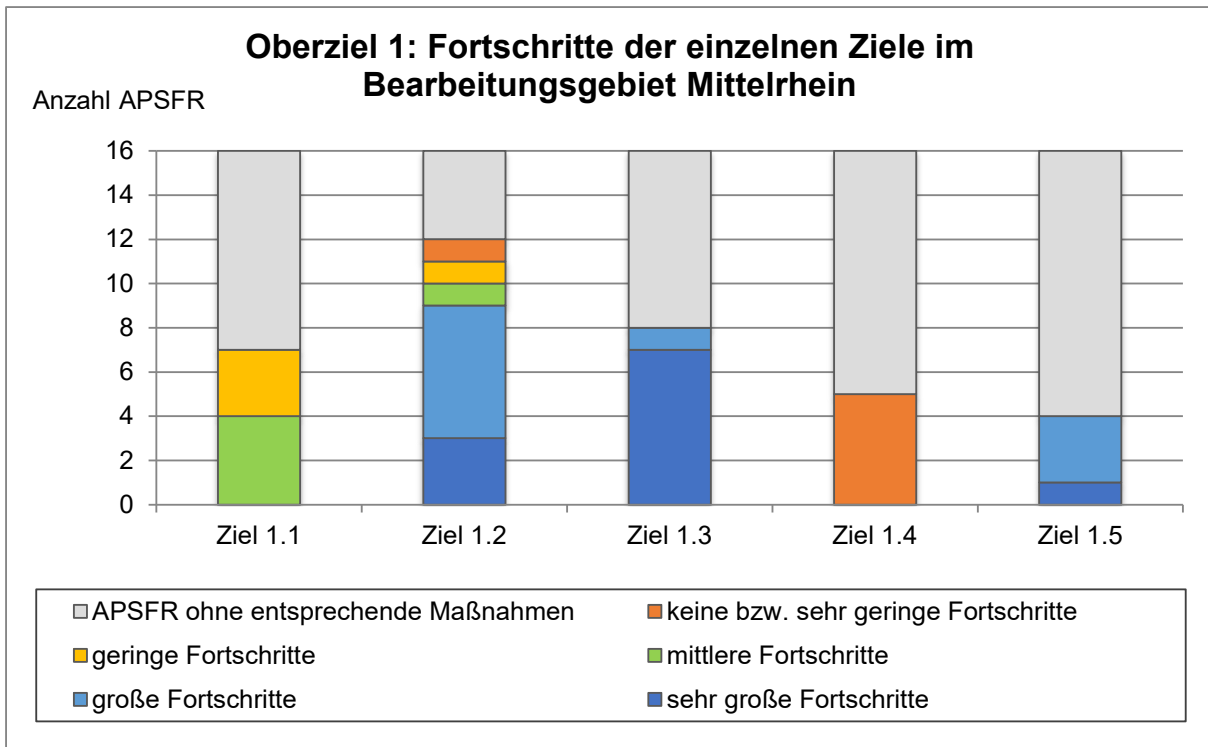


Abbildung 69: Verteilung der Fortschritte bei der Zielerreichung für das Oberziel 1 im Bearbeitungsgebiet Mittelrhein mit Bezug zu den Fortschritten pro APSFR

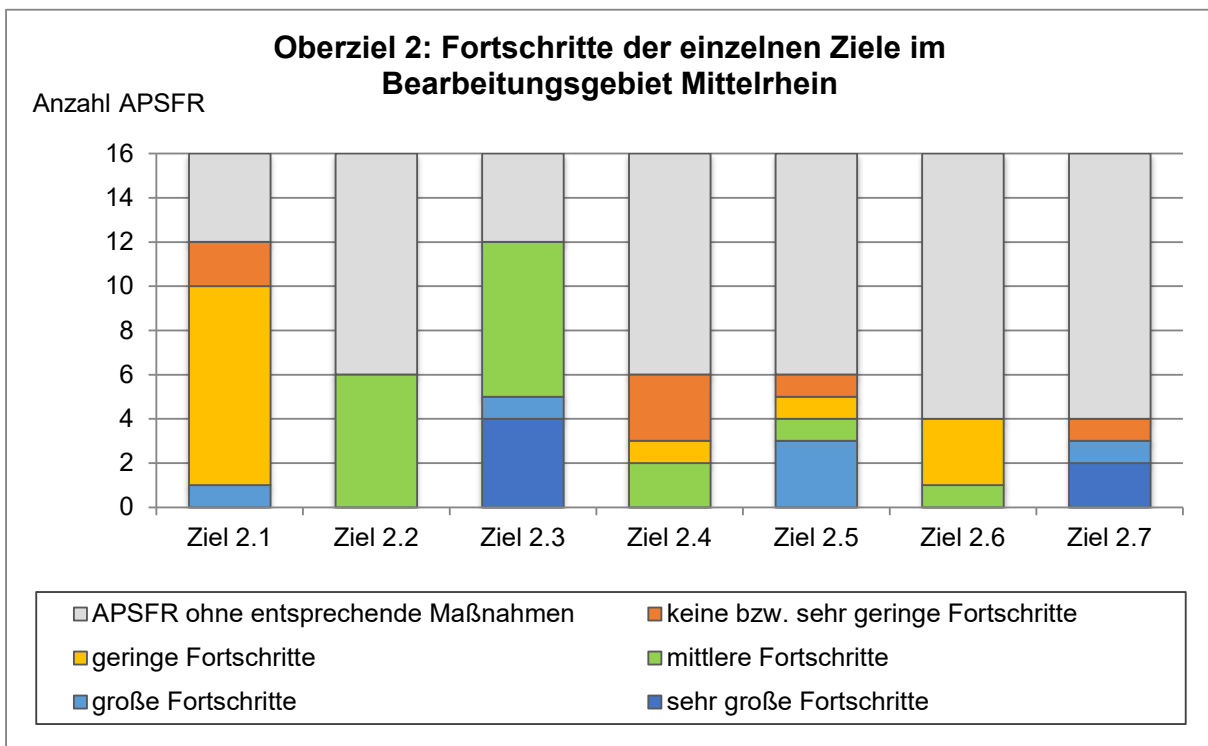


Abbildung 70: Verteilung der Fortschritte bei der Zielerreichung für das Oberziel 2 im Bearbeitungsgebiet Mittelrhein mit Bezug zu den Fortschritten pro APSFR

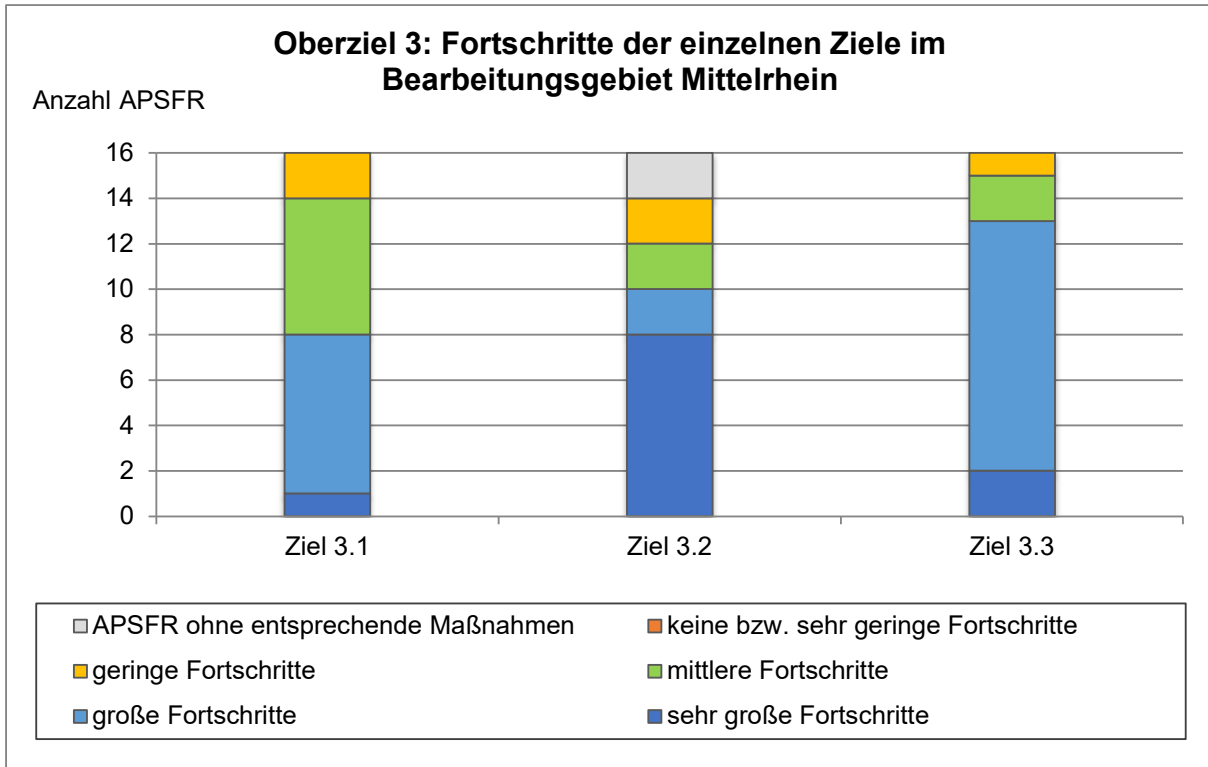


Abbildung 71: Verteilung der Fortschritte bei der Zielerreichung für das Oberziel 3 im Bearbeitungsgebiet Mittelrhein mit Bezug zu den Fortschritten pro APSFR

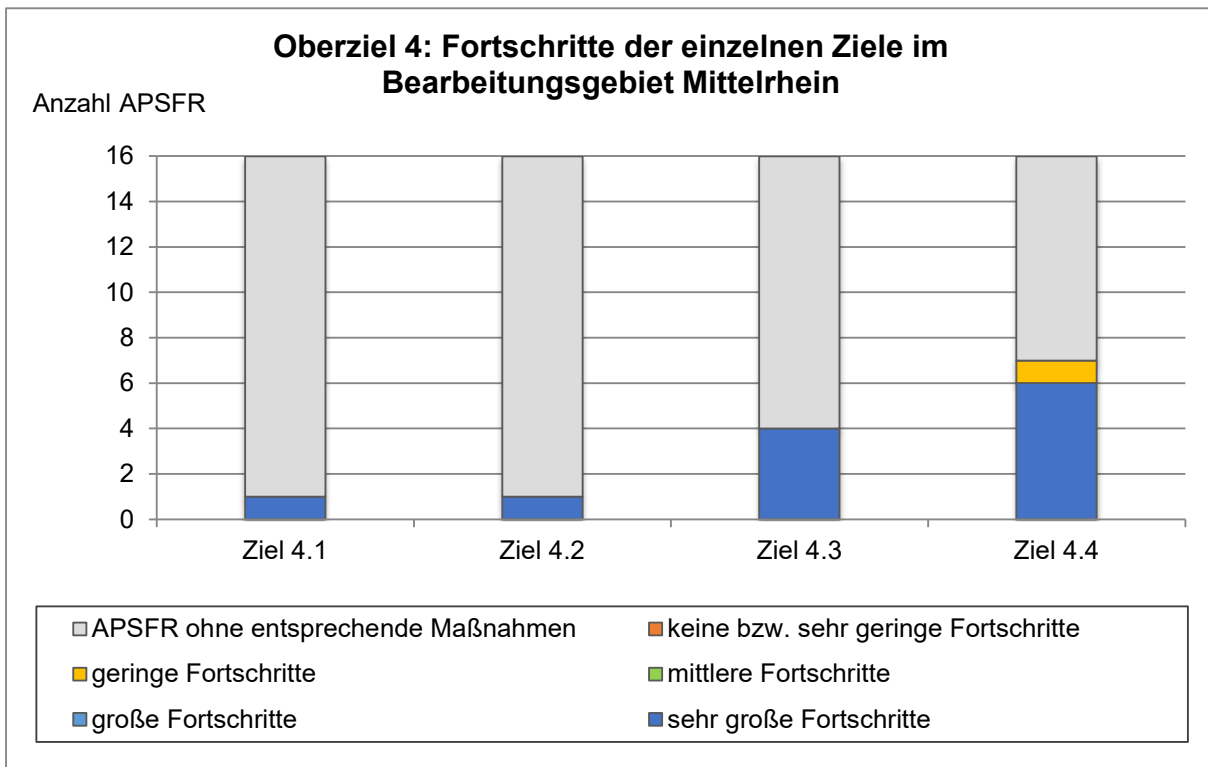


Abbildung 72: Verteilung der Fortschritte bei der Zielerreichung für das Oberziel 4 im Bearbeitungsgebiet Mittelrhein mit Bezug zu den Fortschritten pro APSFR

Bisherige Fortschritte bei der Zielerreichung im Bearbeitungsgebiet Main

Tabelle 58: Fortschritte bei der Zielerreichung zu den Oberzielen 1–4 im Bearbeitungsgebiet Main

Ziel	Fortschritt					APSFR ohne entsprechende Maßnahme
	keine bzw. sehr geringe Fortschritte	geringe Fortschritte	mittlere Fortschritte	große Fortschritte	sehr große Fortschritte	
Ziel 1.1		x				
Ziel 1.2			x			
Ziel 1.3		x				
Ziel 1.4			x			
Ziel 1.5		x				
Summe Oberziel 1			x			
Ziel 2.1		x				
Ziel 2.2		x				
Ziel 2.3		x				
Ziel 2.4		x				
Ziel 2.5		x				
Ziel 2.6		x				
Ziel 2.7	x					
Summe Oberziel 2		x				
Ziel 3.1		x				
Ziel 3.2			x			
Ziel 3.3			x			
Summe Oberziel 3		x				
Ziel 4.1		x				
Ziel 4.2		x				
Ziel 4.3				x		
Ziel 4.4			x			
Summe Oberziel 4			x			

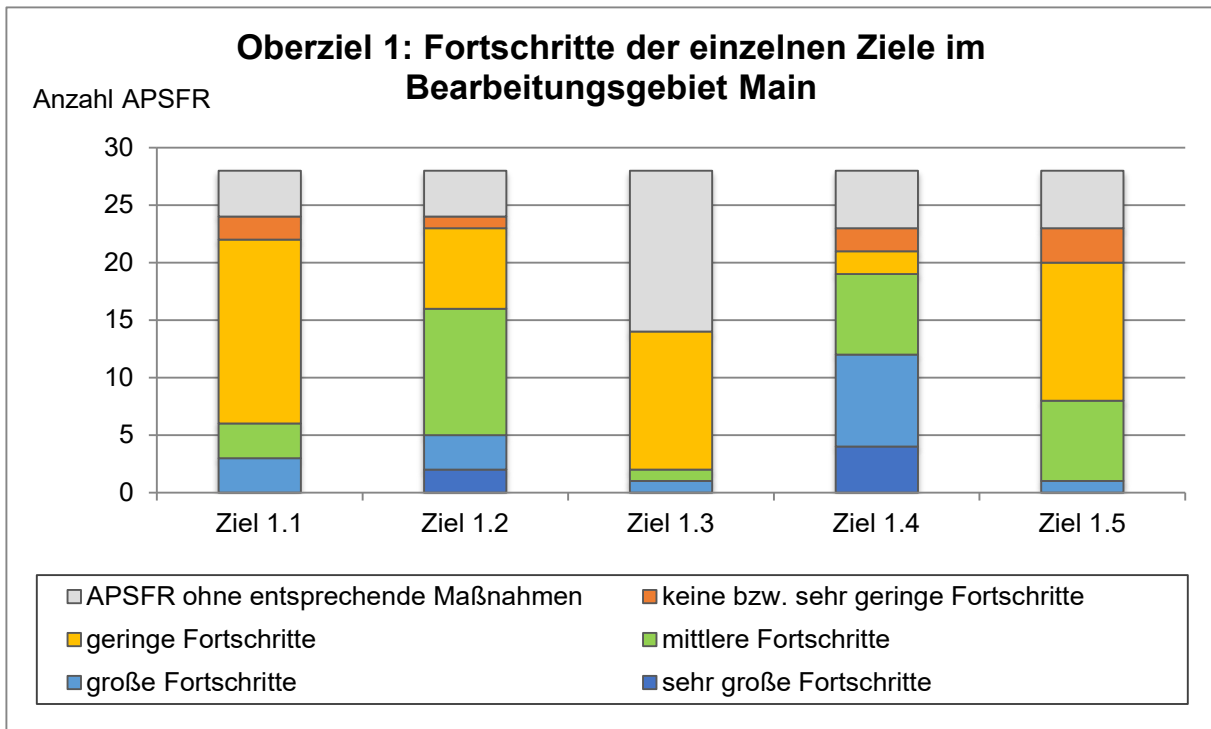


Abbildung 73: Verteilung der Fortschritte bei der Zielerreichung für das Oberziel 1 im Bearbeitungsgebiet Main mit Bezug zu den Fortschritten pro APSFR

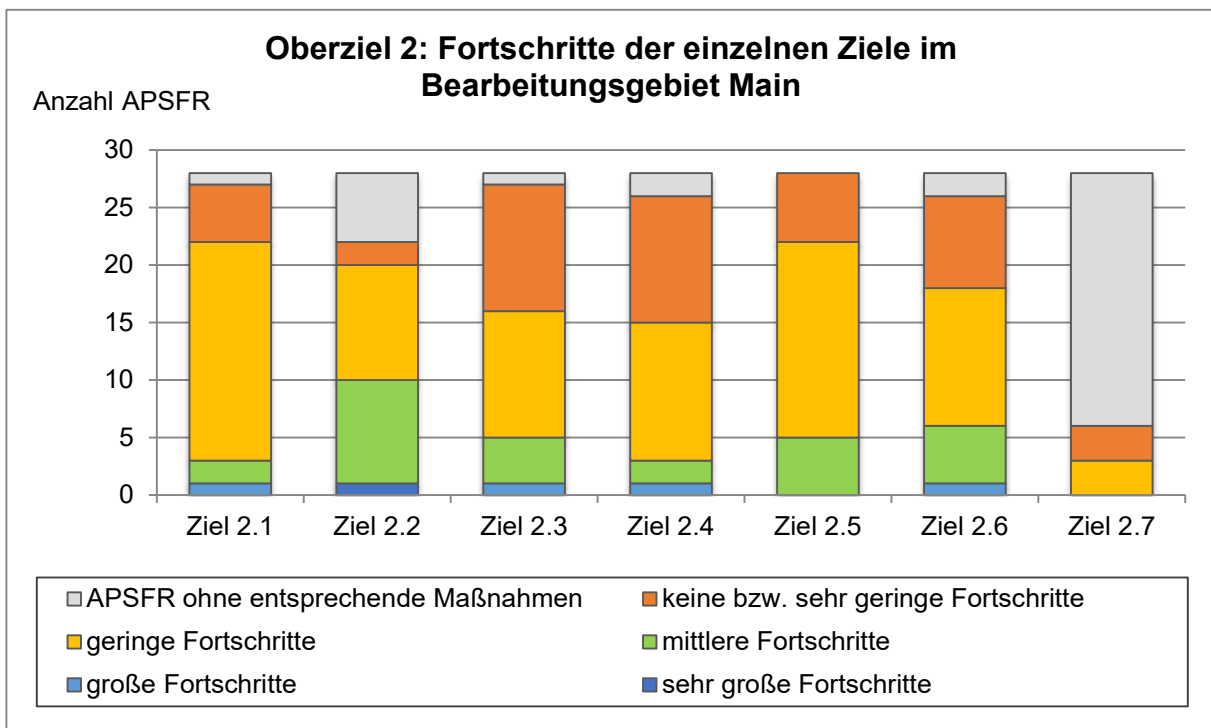


Abbildung 74: Verteilung der Fortschritte bei der Zielerreichung für das Oberziel 2 im Bearbeitungsgebiet Main mit Bezug zu den Fortschritten pro APSFR

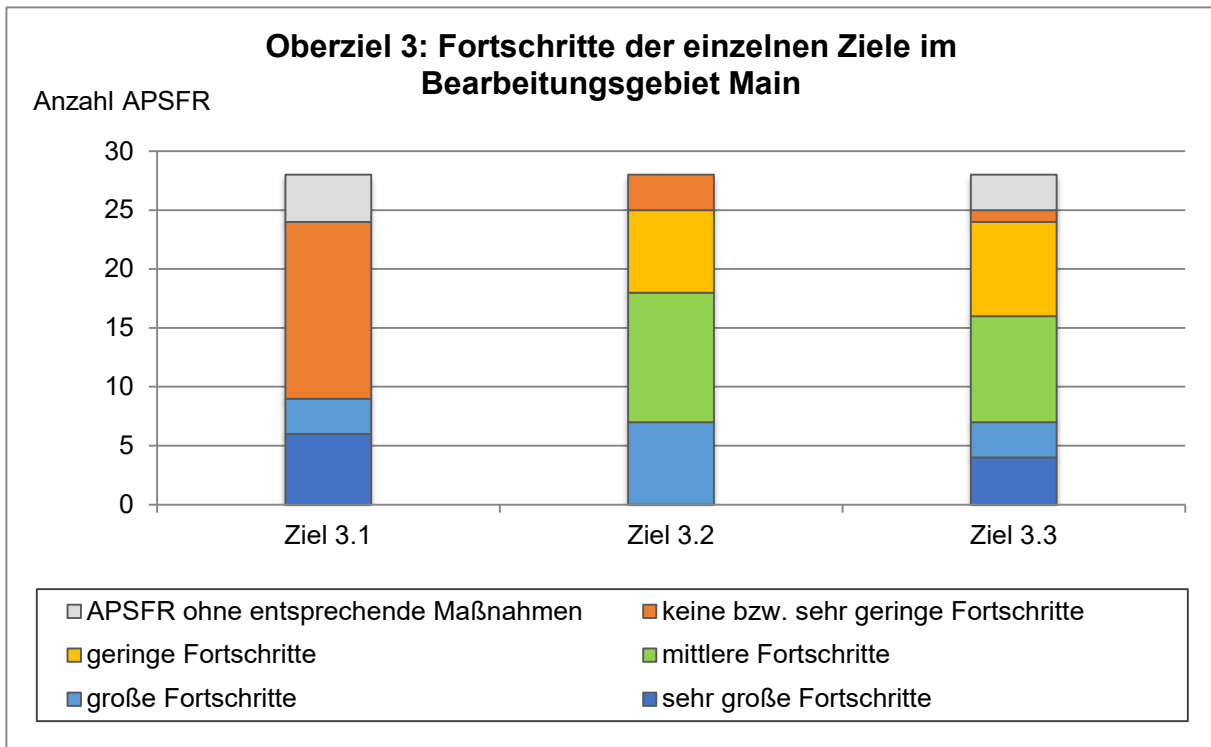


Abbildung 75: Verteilung der Fortschritte bei der Zielerreichung für das Oberziel 3 im Bearbeitungsgebiet Main mit Bezug zu den Fortschritten pro APSFR

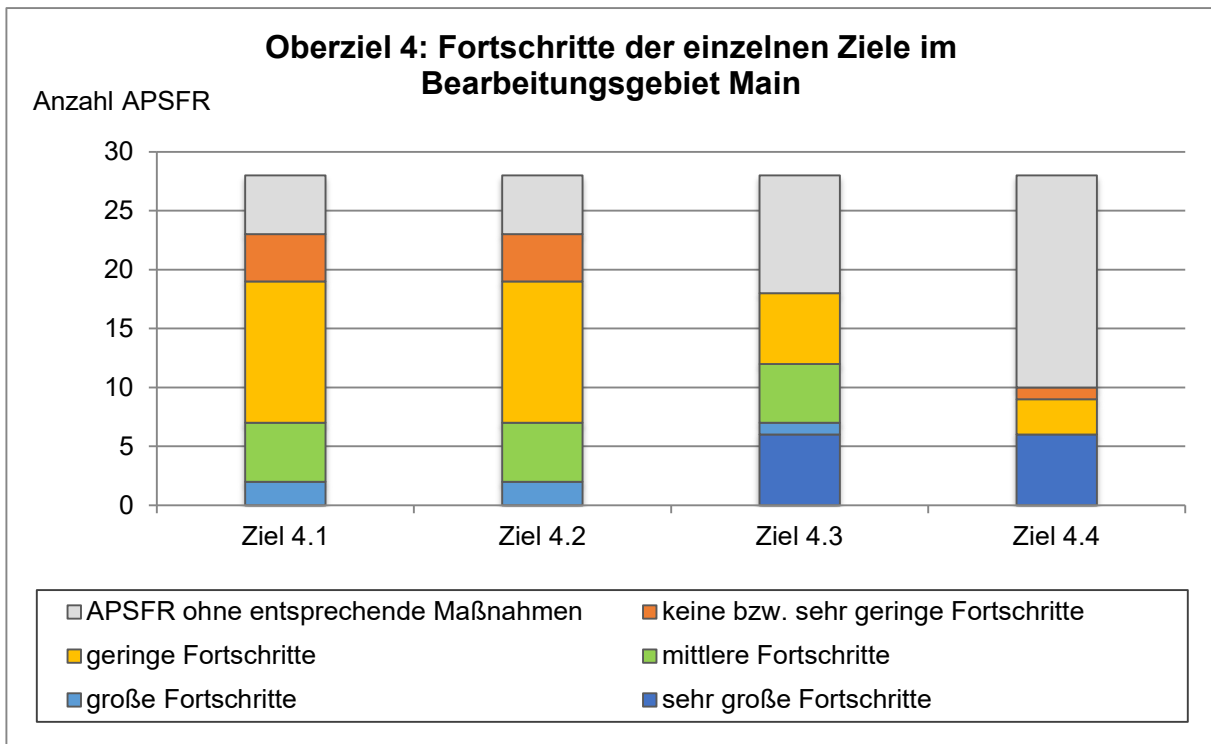


Abbildung 76: Verteilung der Fortschritte bei der Zielerreichung für das Oberziel 4 im Bearbeitungsgebiet Main mit Bezug zu den Fortschritten pro APSFR

Bisherige Fortschritte bei der Zielerreichung im Bearbeitungsgebiet Niederrhein

Tabelle 59: Fortschritte bei der Zielerreichung zu den Oberzielen 1–4 im Bearbeitungsgebiet Niederrhein

Ziel	Fortschritt					
	keine bzw. sehr geringe Fortschritte	geringe Fortschritte	mittlere Fortschritte	große Fortschritte	sehr große Fortschritte	APSFR ohne entsprechende Maßnahme
Ziel 1.1					x	
Ziel 1.2					x	
Ziel 1.3				x		
Ziel 1.4		x				
Ziel 1.5			x			
Summe Oberziel 1				x		
Ziel 2.1		x				
Ziel 2.2			x			
Ziel 2.3				x		
Ziel 2.4				x		
Ziel 2.5			x			
Ziel 2.6			x			
Ziel 2.7				x		
Summe Oberziel 2			x			
Ziel 3.1				x		
Ziel 3.2					x	
Ziel 3.3					x	
Summe Oberziel 3				x		
Ziel 4.1				x		
Ziel 4.2				x		
Ziel 4.3					x	
Ziel 4.4		x				
Summe Oberziel 4					x	

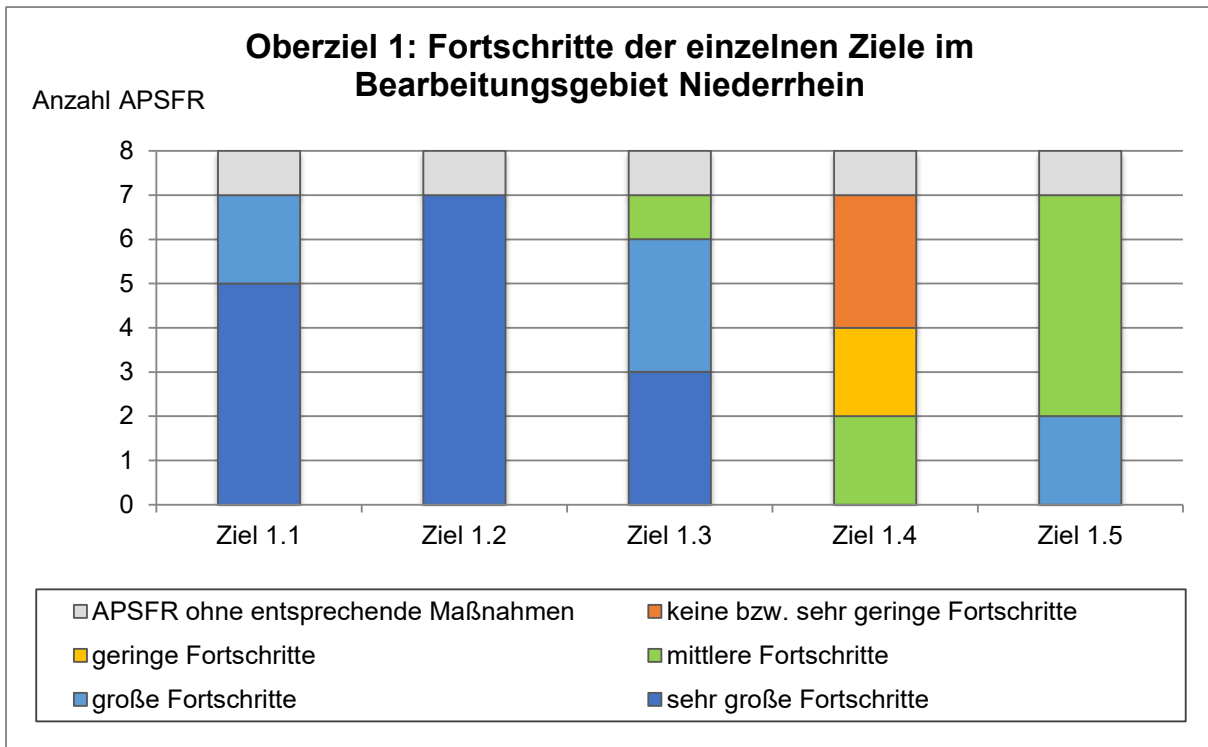


Abbildung 77: Verteilung der Fortschritte bei der Zielerreichung für das Oberziel 1 im Bearbeitungsgebiet Niederrhein mit Bezug zu den Fortschritten pro APSFR

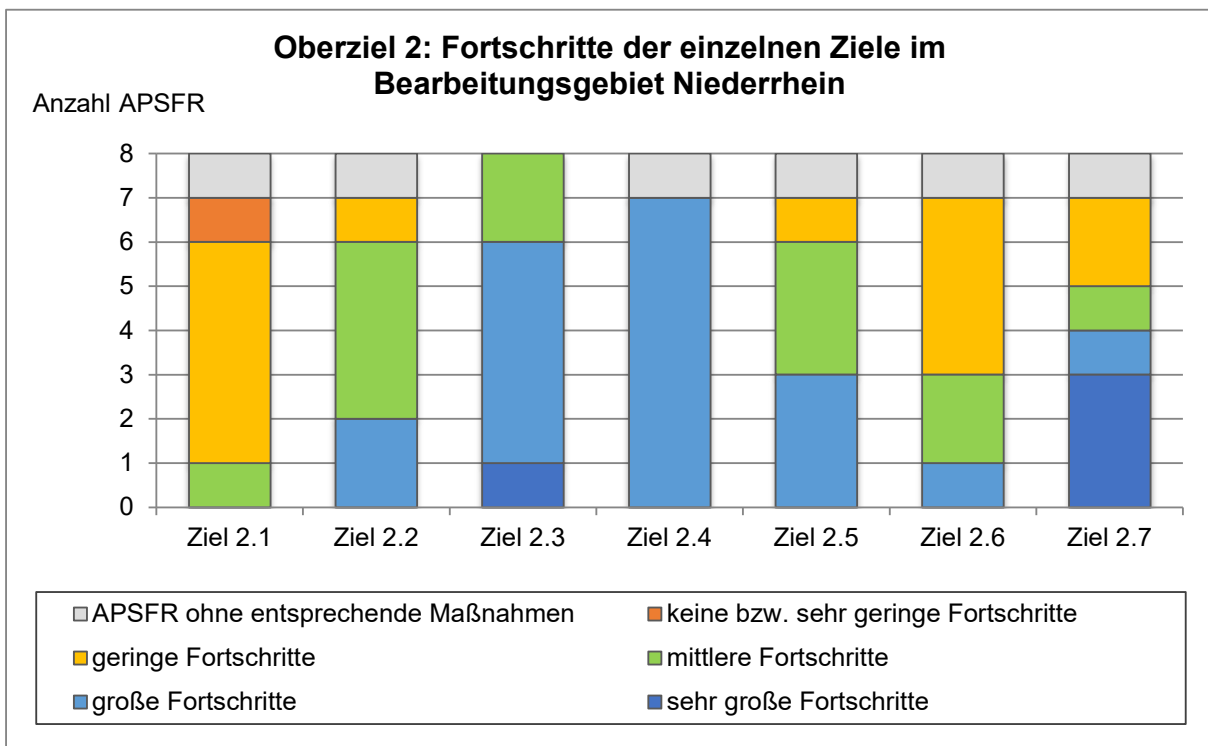


Abbildung 78: Verteilung der Fortschritte bei der Zielerreichung für das Oberziel 2 im Bearbeitungsgebiet Niederrhein mit Bezug zu den Fortschritten pro APSFR

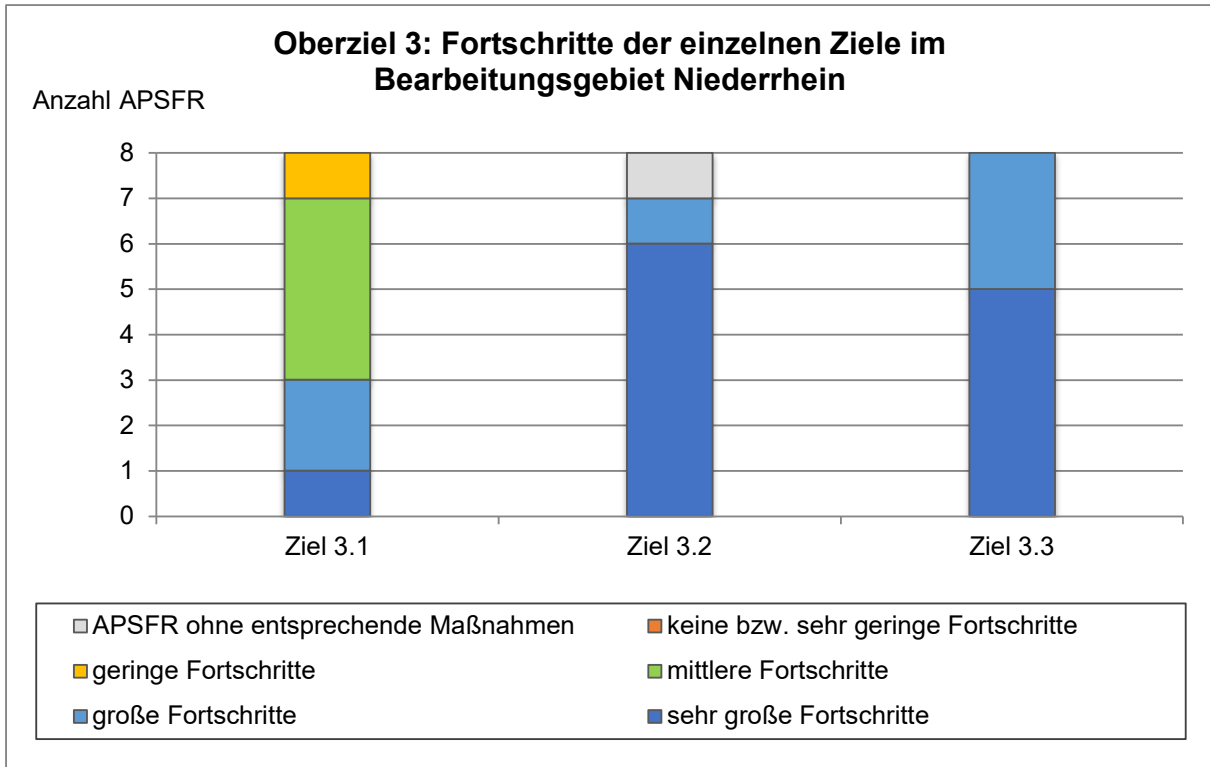


Abbildung 79: Verteilung der Fortschritte bei der Zielerreichung für das Oberziel 3 im Bearbeitungsgebiet Niederrhein mit Bezug zu den Fortschritten pro APSFR

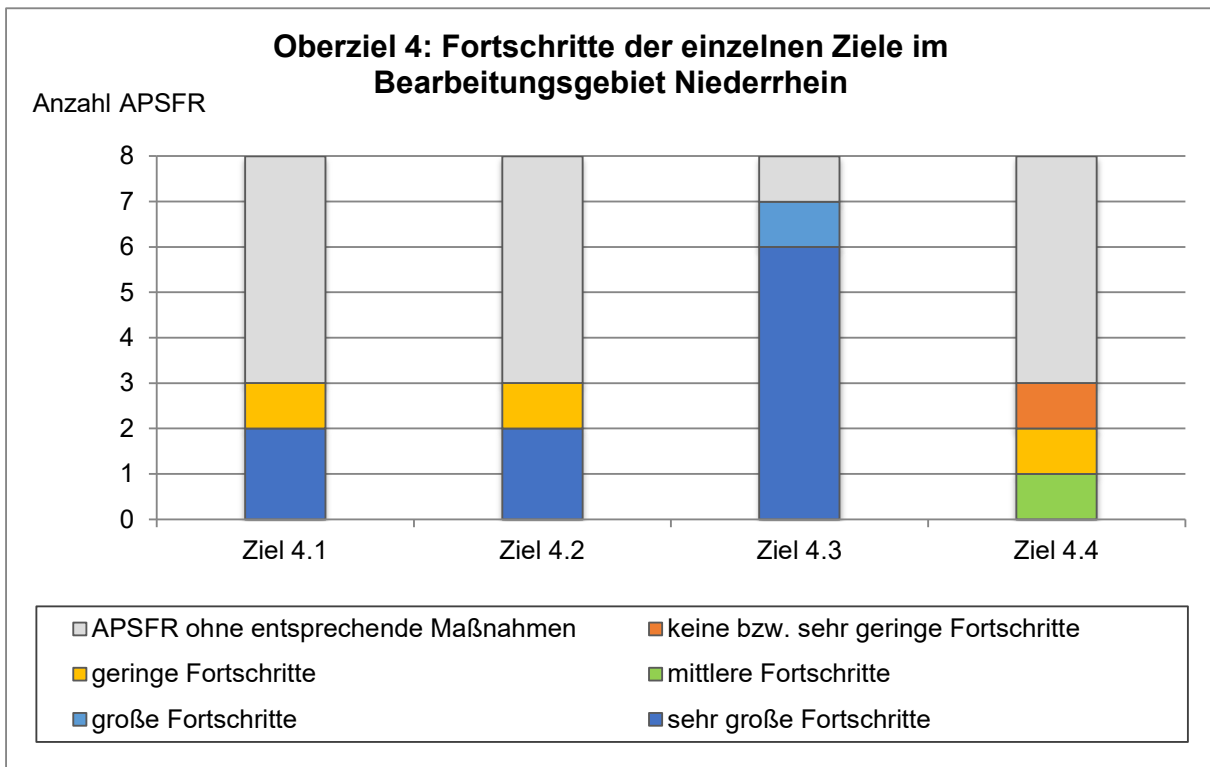


Abbildung 80: Verteilung der Fortschritte bei der Zielerreichung für das Oberziel 4 im Bearbeitungsgebiet Niederrhein mit Bezug zu den Fortschritten pro APSFR

Bisherige Fortschritte bei der Zielerreichung im Bearbeitungsgebiet Deltarhein

Tabelle 60: Fortschritte bei der Zielerreichung zu den Oberzielen 1–4 im Bearbeitungsgebiet Deltarhein

Ziel	Fortschritt					
	keine bzw. sehr geringe Fortschritte	geringe Fortschritte	mittlere Fortschritte	große Fortschritte	sehr große Fortschritte	APSFR ohne entsprechende Maßnahme
Ziel 1.1					x	
Ziel 1.2					x	
Ziel 1.3			x			
Ziel 1.4	x					
Ziel 1.5			x			
Summe Oberziel 1				x		
Ziel 2.1	x					
Ziel 2.2				x		
Ziel 2.3				x		
Ziel 2.4				x		
Ziel 2.5			x			
Ziel 2.6		x				
Ziel 2.7			x			
Summe Oberziel 2			x			
Ziel 3.1					x	
Ziel 3.2					x	
Ziel 3.3					x	
Summe Oberziel 3					x	
Ziel 4.1						x
Ziel 4.2						x
Ziel 4.3					x	
Ziel 4.4					x	
Summe Oberziel 4					x	

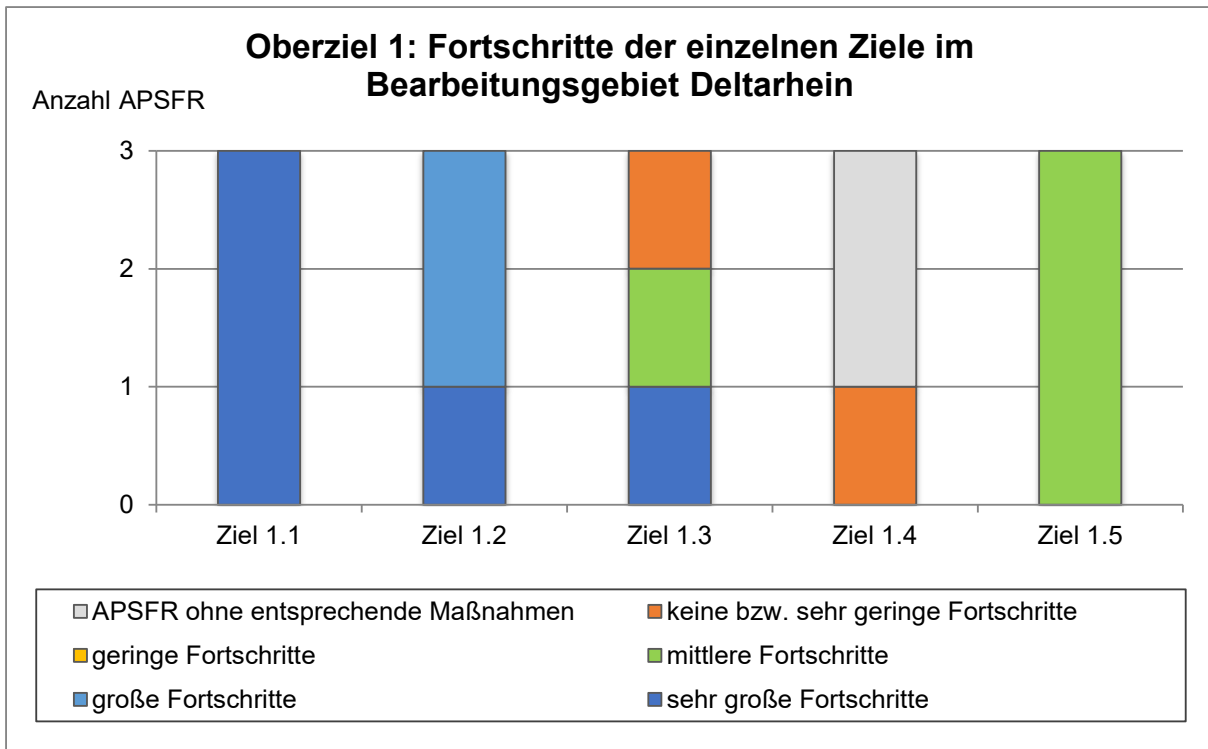


Abbildung 81: Verteilung der Fortschritte bei der Zielerreichung für das Oberziel 1 im Bearbeitungsgebiet Deltarhein mit Bezug zu den Fortschritten pro APSFR

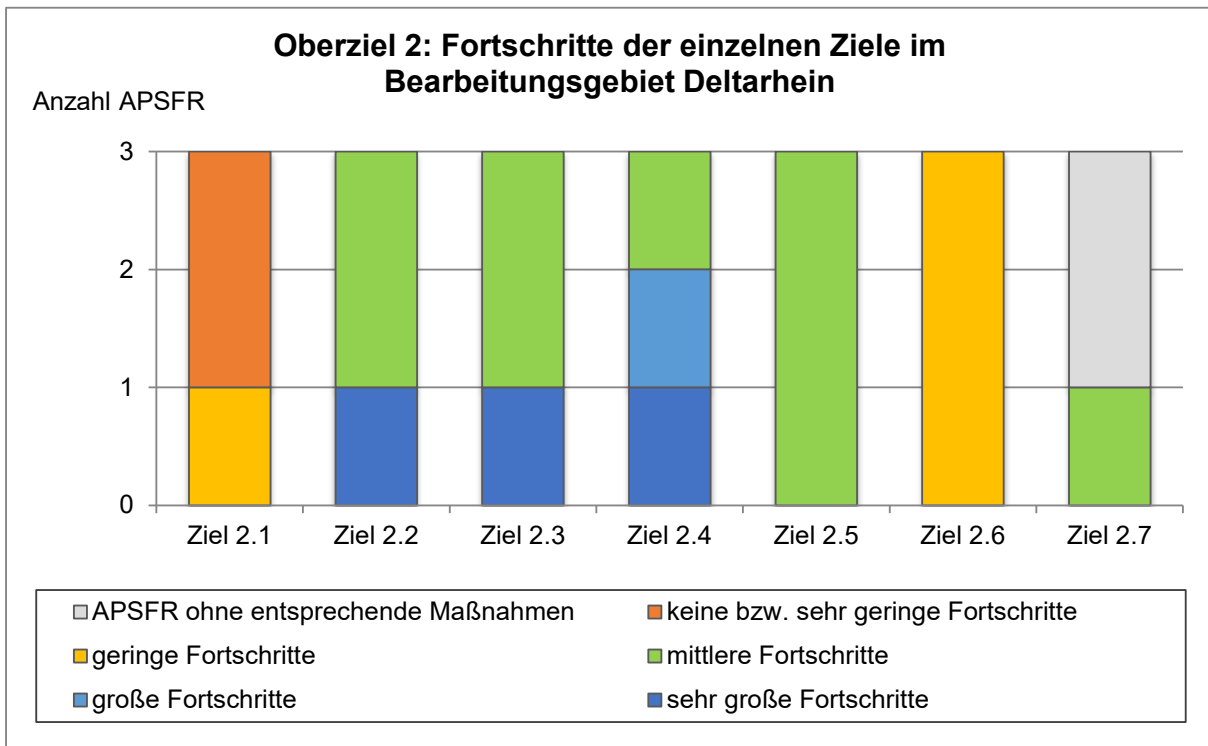


Abbildung 82: Verteilung der Fortschritte bei der Zielerreichung für das Oberziel 2 im Bearbeitungsgebiet Deltarhein mit Bezug zu den Fortschritten pro APSFR

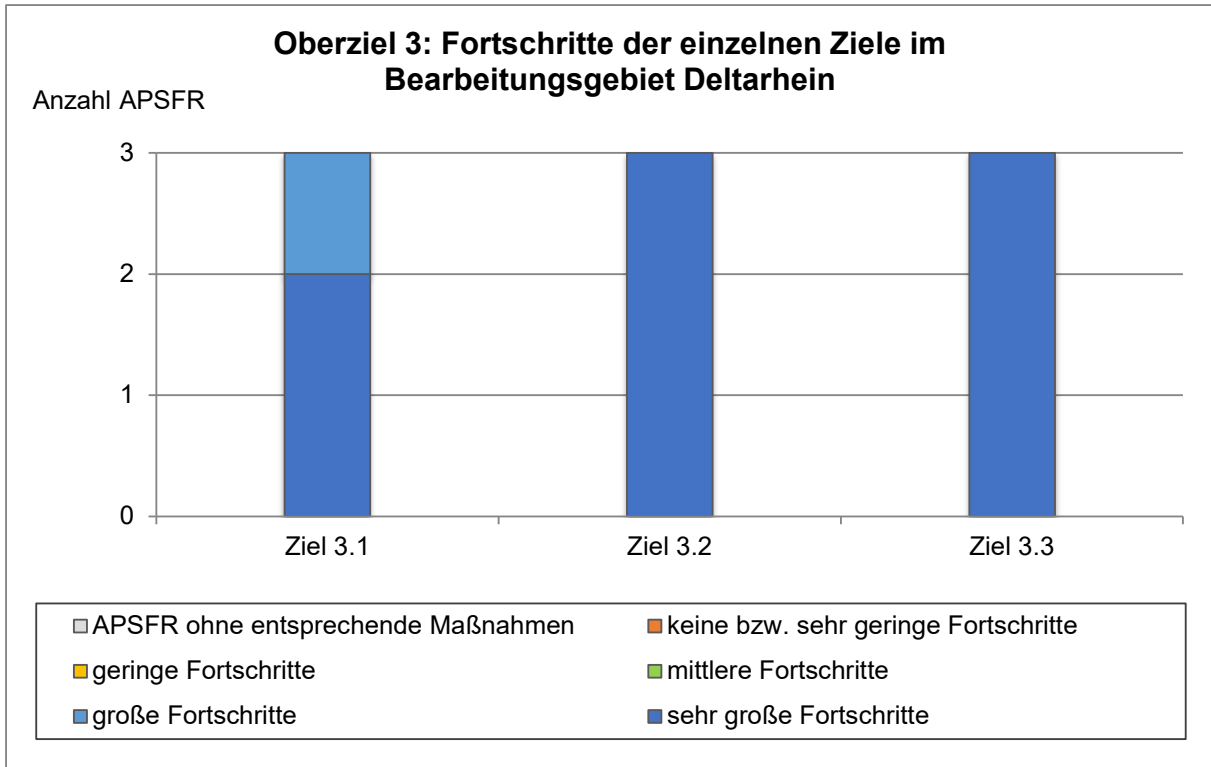


Abbildung 83: Verteilung der Fortschritte bei der Zielerreichung für das Oberziel 3 im Bearbeitungsgebiet Deltarhein mit Bezug zu den Fortschritten pro APSFR

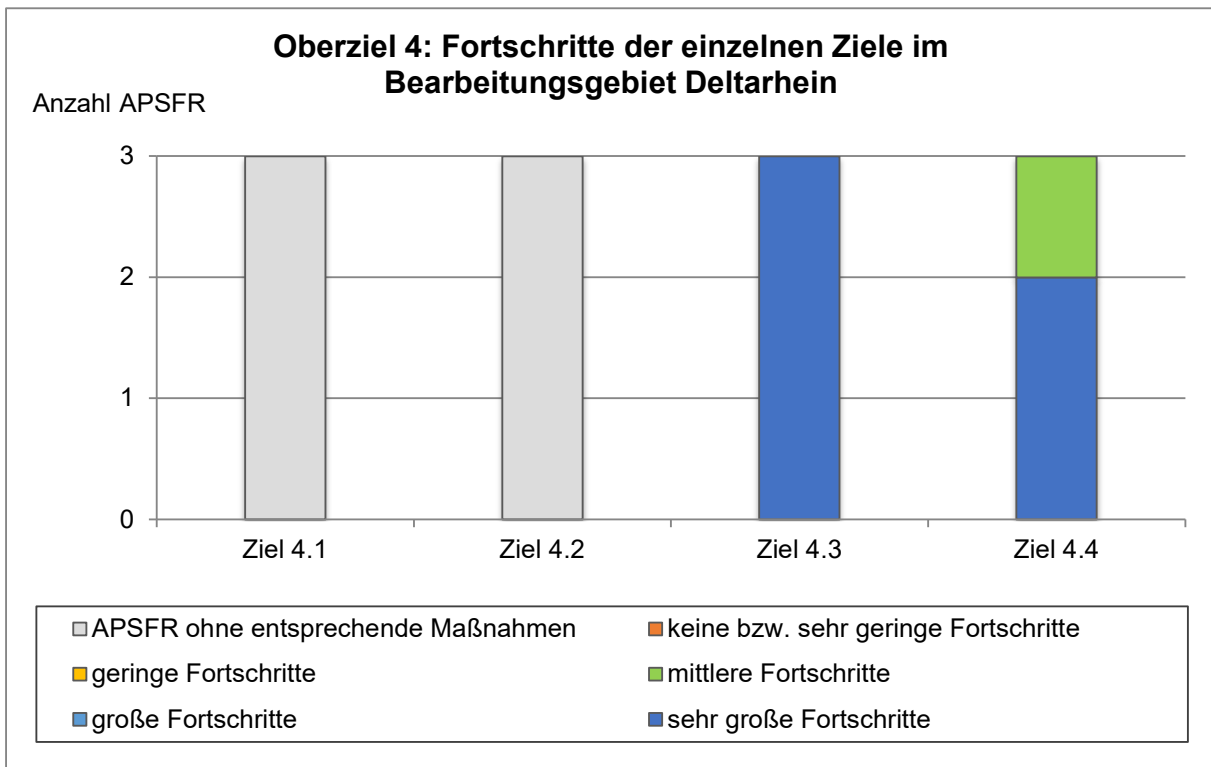


Abbildung 84: Verteilung der Fortschritte bei der Zielerreichung für das Oberziel 4 im Bearbeitungsgebiet Deltarhein mit Bezug zu den Fortschritten pro APSFR

Anhang 6: Aggregierte Gesamtübersicht über die durchgeführten Maßnahmen in der Flussgebietseinheit Rhein

Fortschreibung der Maßnahmen der Flussgebietseinheit Rhein

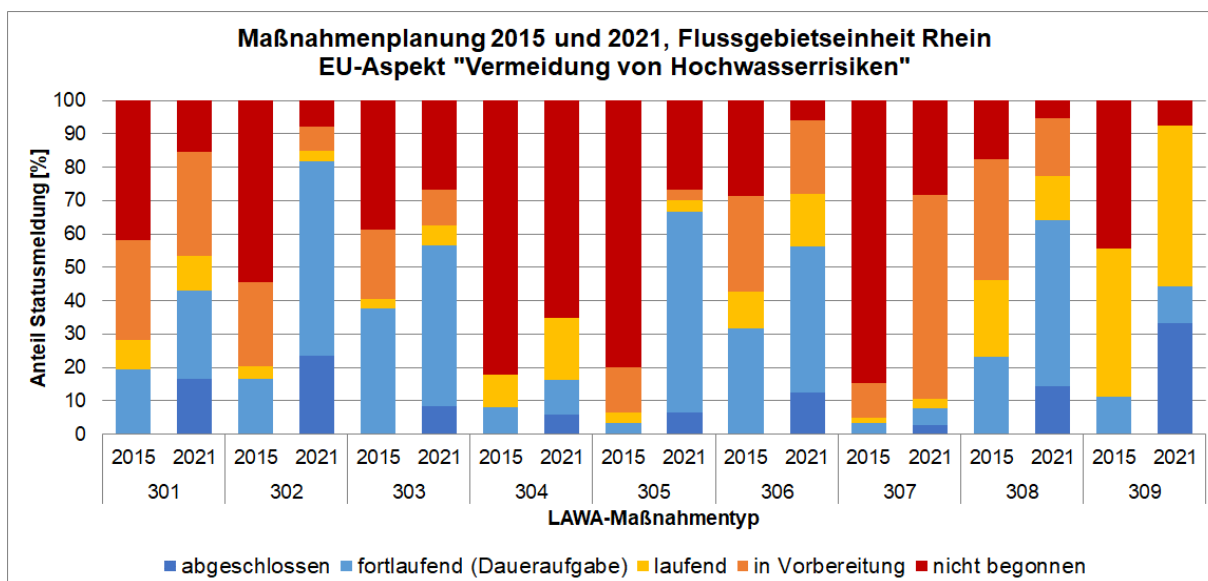


Abbildung 85: Fortschreibung der Maßnahmen aus dem 1. Zyklus pro LAW-Maßnahmentyp: Maßnahmen zur Vermeidung von Hochwasserrisiken

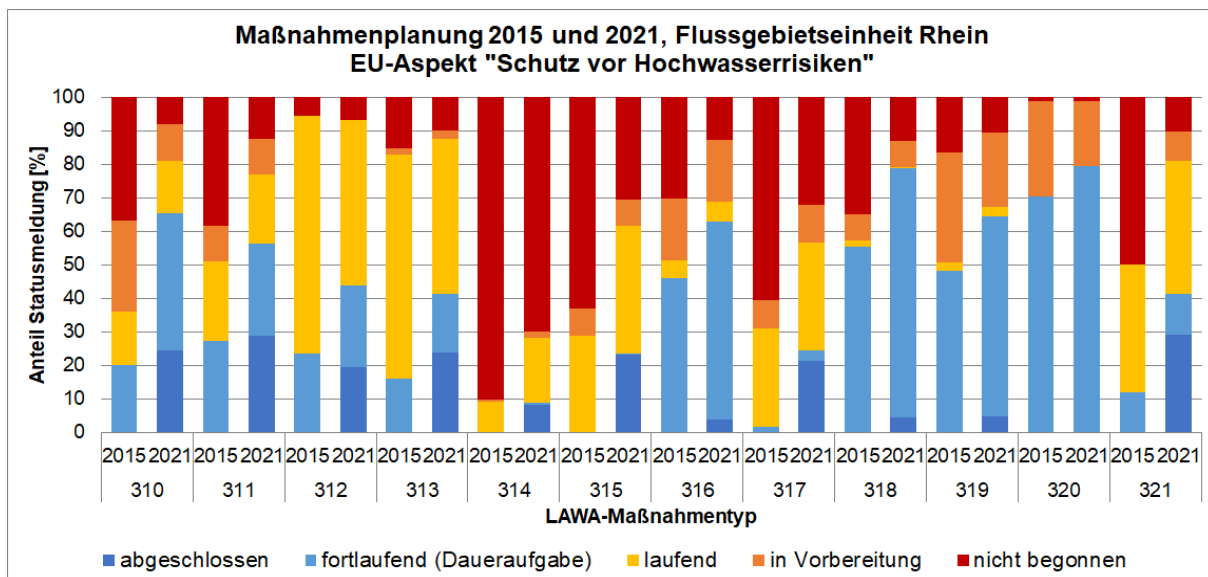


Abbildung 86: Fortschreibung der Maßnahmen aus dem 1. Zyklus pro LAW-Maßnahmentyp: Maßnahmen zum Schutz vor Hochwasser

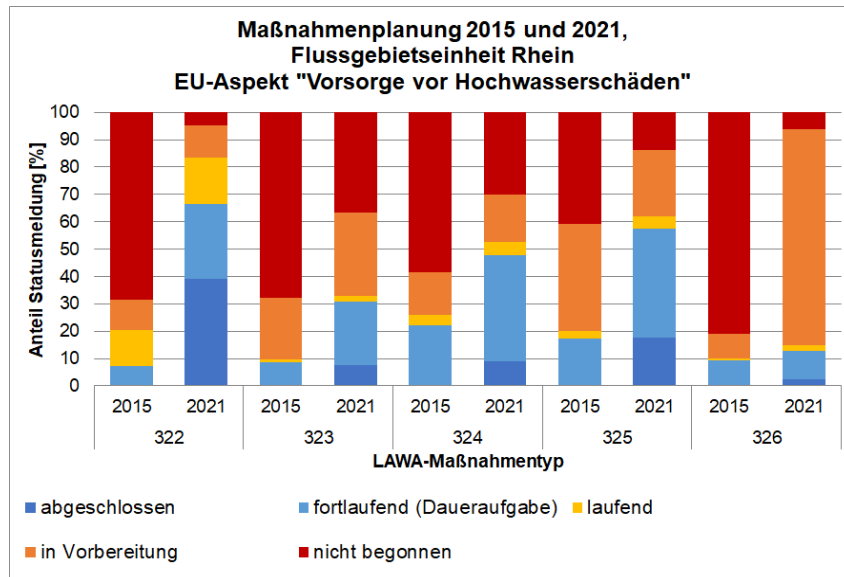


Abbildung 87: Fortschreibung der Maßnahmen aus dem 1. Zyklus pro LAW-Maßnahmentyp: Maßnahmen zur Vorsorge vor Hochwasserschäden

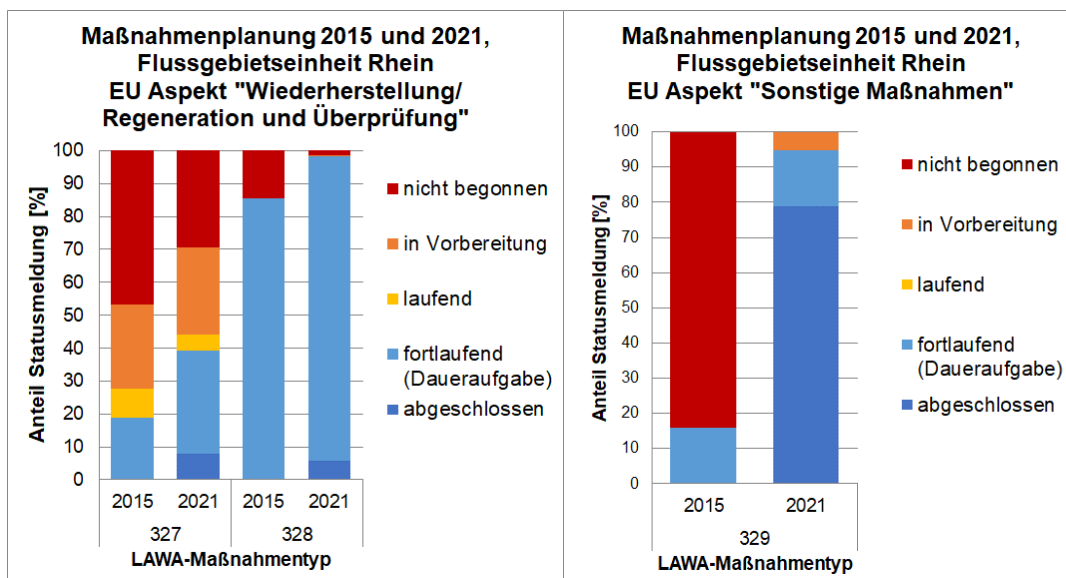


Abbildung 88: Fortschreibung der Maßnahmen aus dem 1. Zyklus pro LAW-Maßnahmentyp: Maßnahmen zur Wiederherstellung/Regeneration und Überprüfung (links) und Sonstige Maßnahmen (rechts)

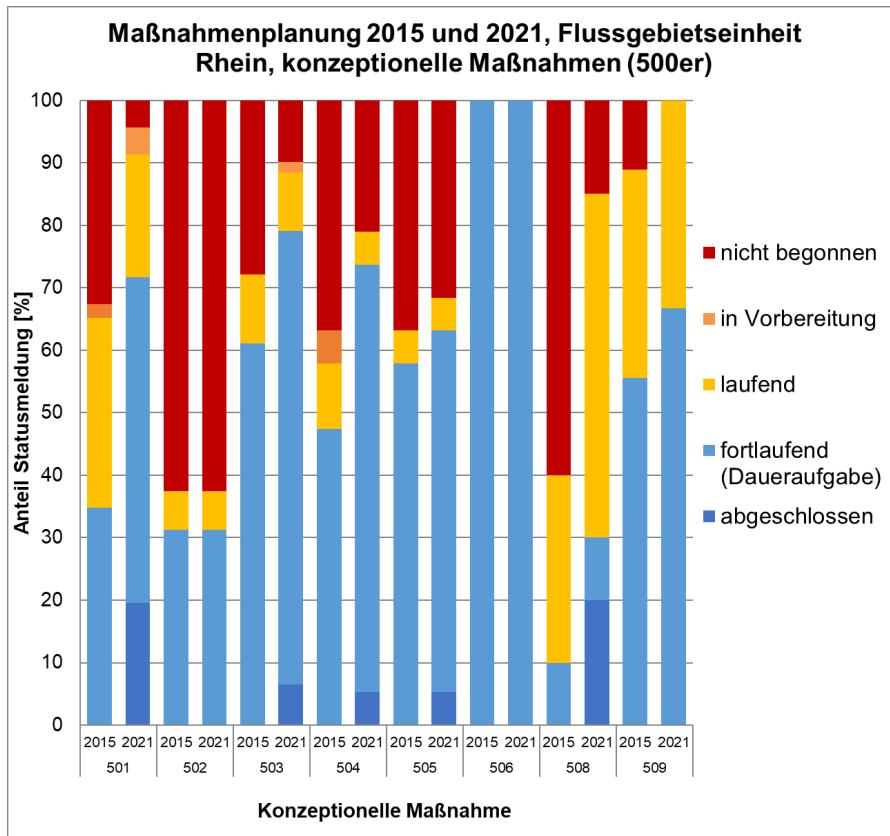


Abbildung 89: Fortschreibung der konzeptionellen Maßnahmen aus dem 1. Zyklus (Grundlage: Maßnahmen, die sowohl 2015 als auch 2021 gemeldet wurden)

Fortschreibung der Maßnahmen im Bearbeitungsgebiet Alpenrhein/Bodensee

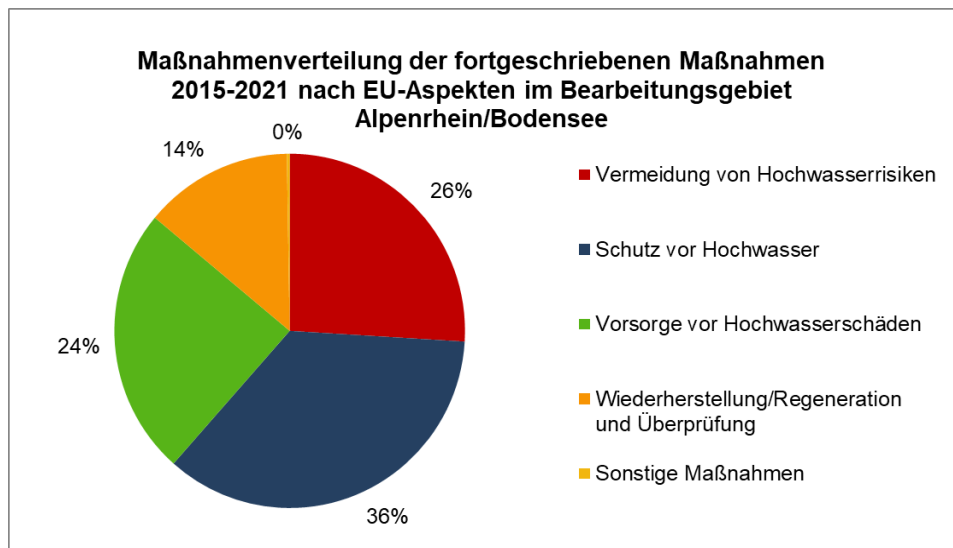


Abbildung 90: Maßnahmenverteilung der fortgeschriebenen Maßnahmen nach EU-Aspekten im Bearbeitungsgebiet Alpenrhein/Bodensee (Grundlage: Maßnahmen, die sowohl 2015 als auch 2021 gemeldet wurden)

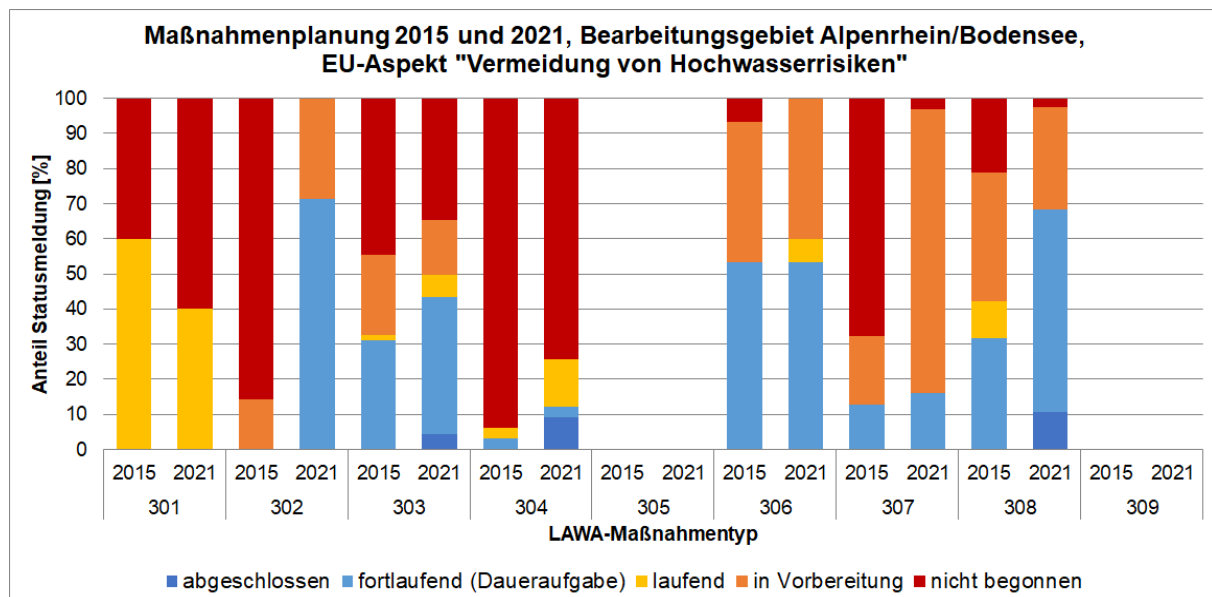


Abbildung 91: Fortschreibung der Maßnahmen aus dem 1. Zyklus pro LAWMA-Maßnahmentyp: Maßnahmen zur Vermeidung von Hochwasserrisiken (Alpenrhein/Bodensee)

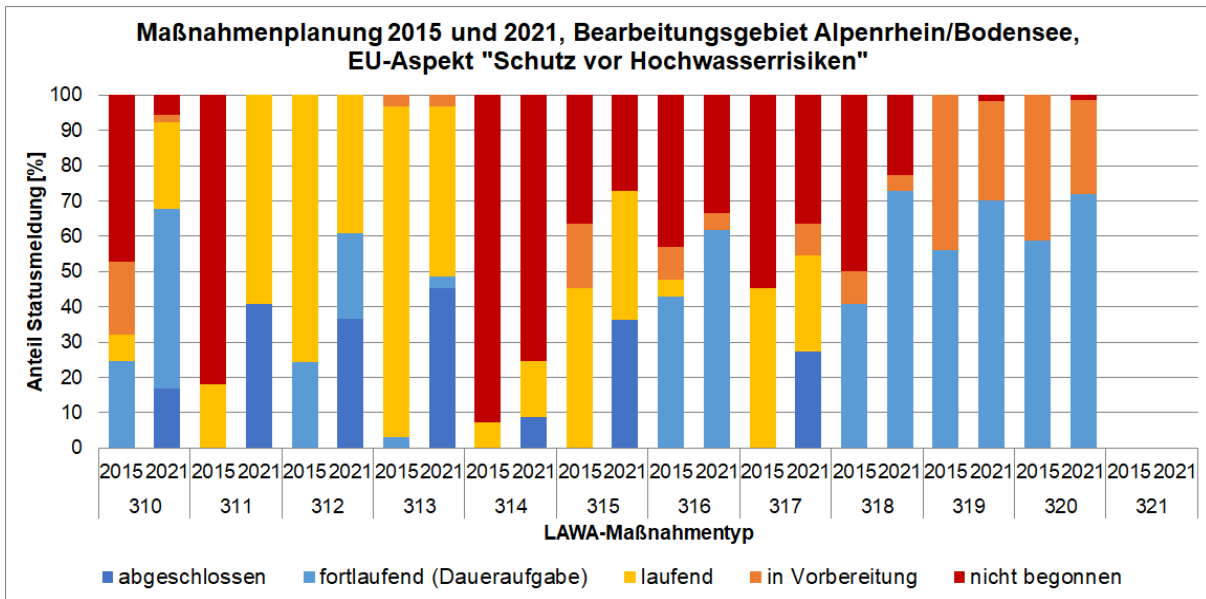


Abbildung 92: Fortschreibung der Maßnahmen aus dem 1. Zyklus pro LAWA-Maßnahmentyp: Maßnahmen zum Schutz vor Hochwasser (Alpenrhein/Bodensee)

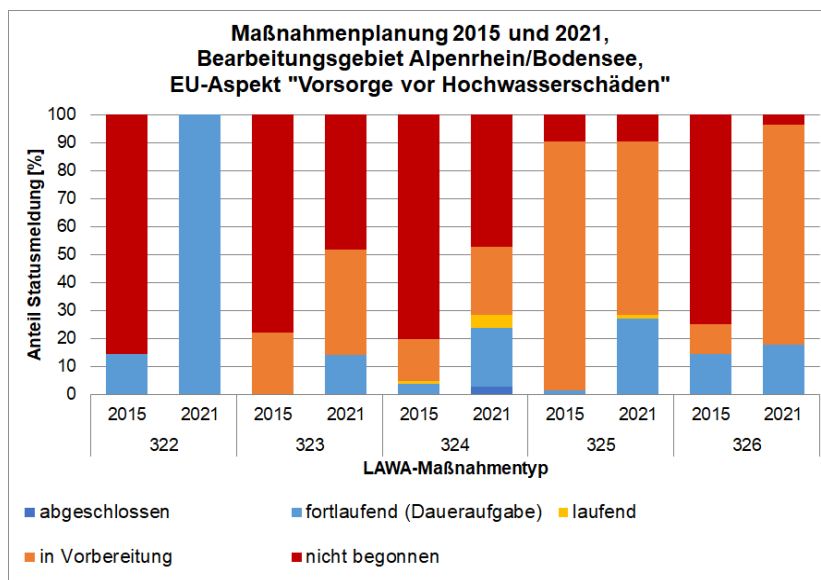


Abbildung 93: Fortschreibung der Maßnahmen aus dem 1. Zyklus pro LAWA-Maßnahmentyp: Maßnahmen zur Vorsorge vor Hochwasserschäden (Alpenrhein/Bodensee)

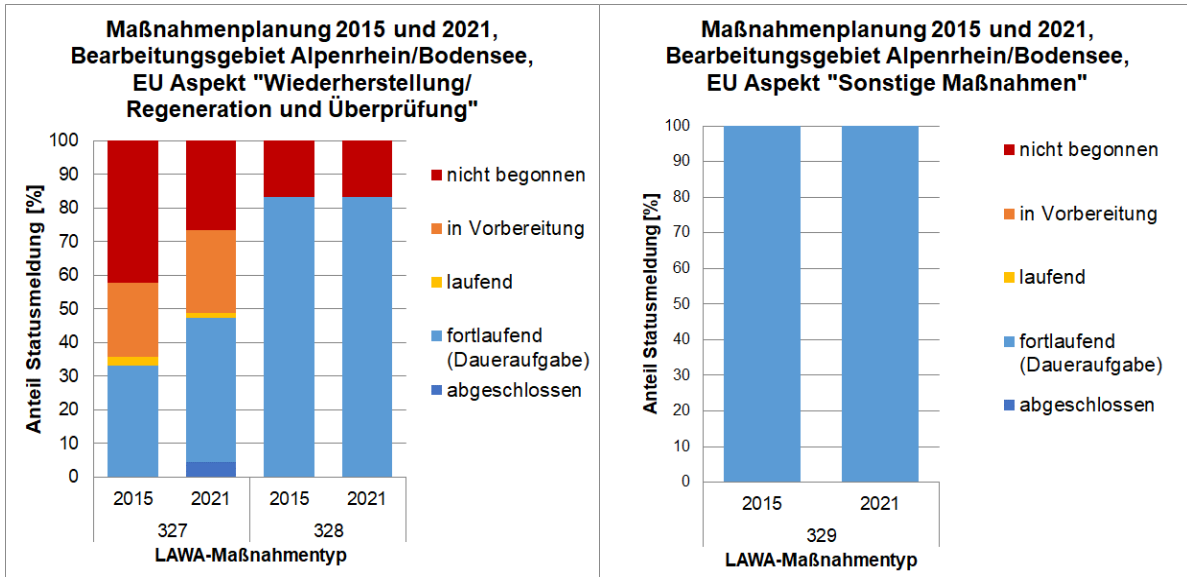


Abbildung 94: Fortschreibung der Maßnahmen aus dem 1. Zyklus pro LAWMA-Maßnahmentyp: Maßnahmen zur Wiederherstellung/Regeneration und Überprüfung (links) und Sonstige Maßnahmen (rechts) (Alpenrhein/Bodensee)

Fortschreibung der Maßnahmen im Bearbeitungsgebiet Hochrhein

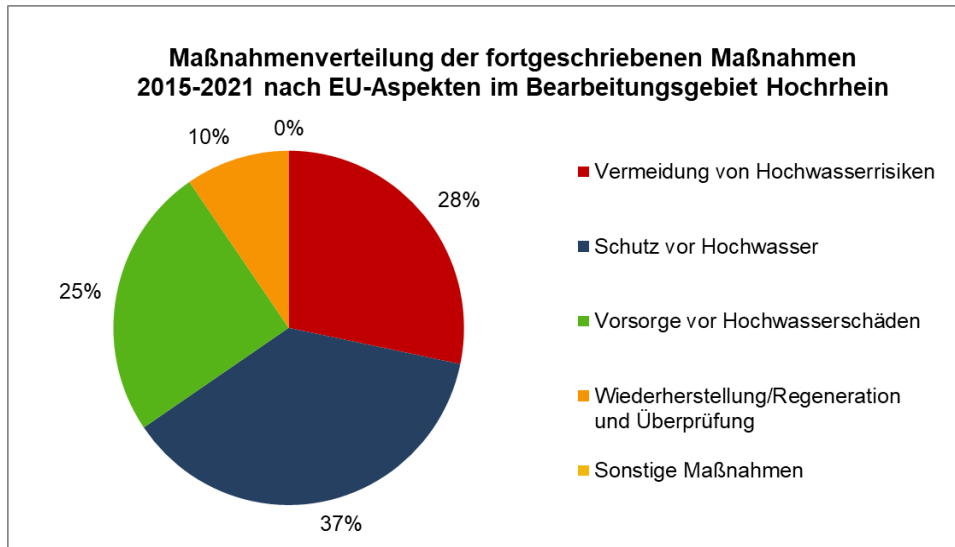


Abbildung 95: Maßnahmenverteilung der fortgeschriebenen Maßnahmen nach EU-Aspekten im Bearbeitungsgebiet Hochrhein (Grundlage: Maßnahmen, die sowohl 2015 als auch 2021 gemeldet wurden)

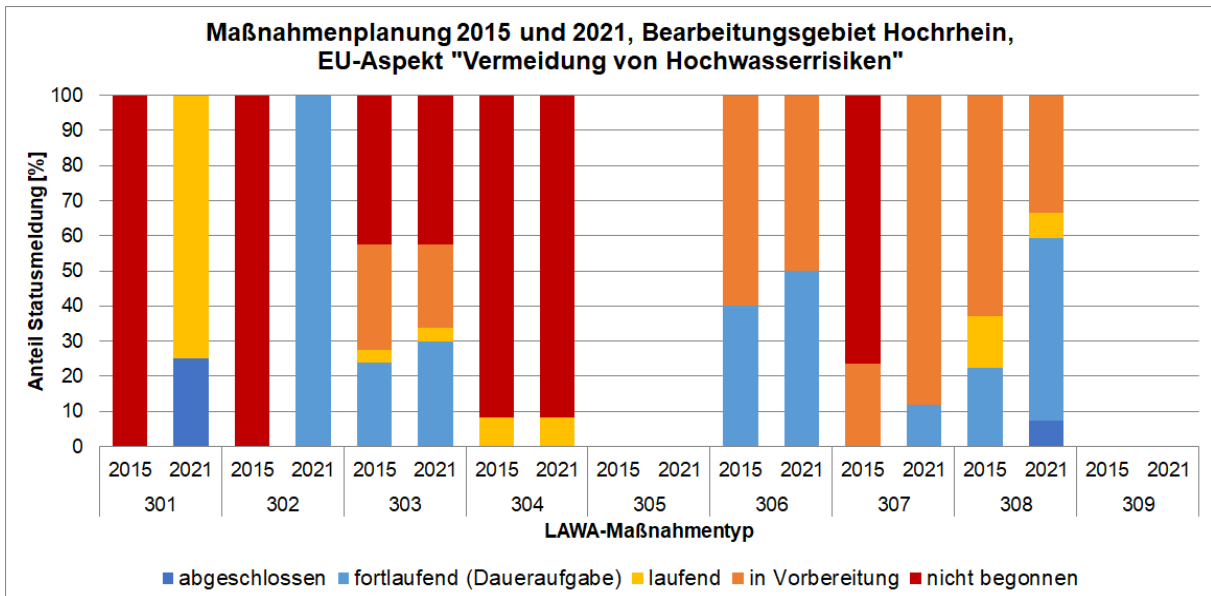


Abbildung 96: Fortschreibung der Maßnahmen aus dem 1. Zyklus pro LAWA-Maßnahmentyp: Maßnahmen zur Vermeidung von Hochwasserrisiken (Hochrhein)

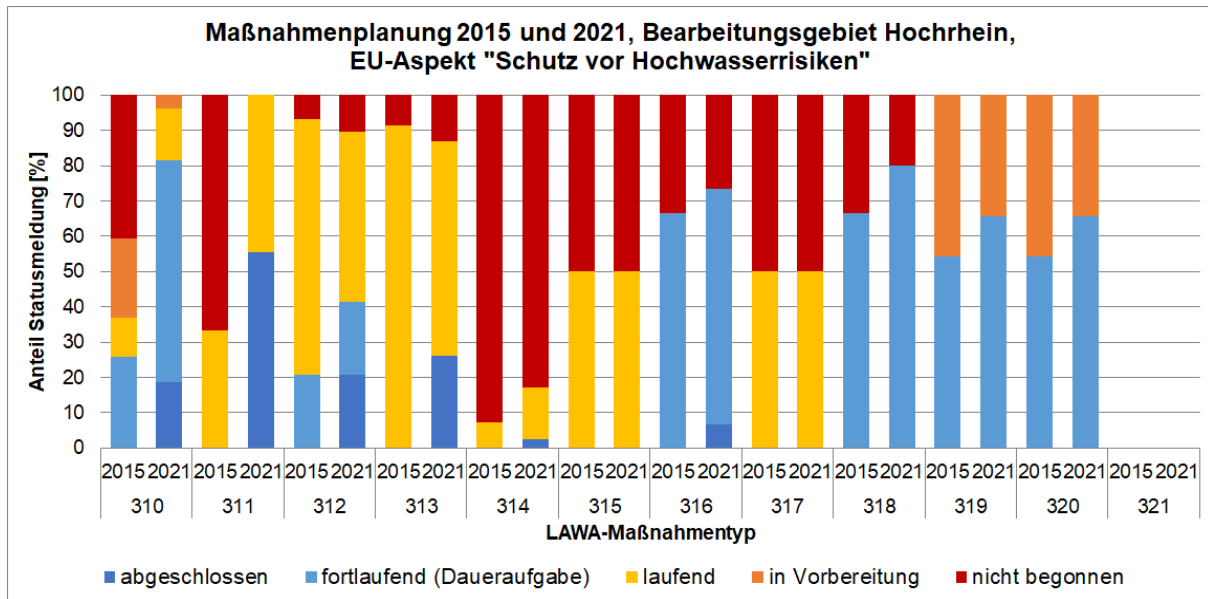


Abbildung 97: Fortschreibung der Maßnahmen aus dem 1. Zyklus pro LAWA-Maßnahmentyp: Maßnahmen zum Schutz vor Hochwasser (Hochrhein)

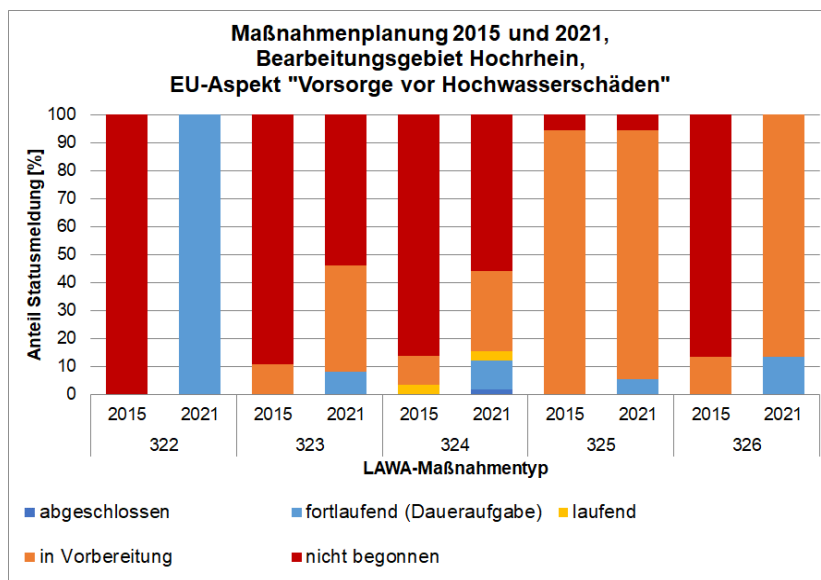


Abbildung 98: Fortschreibung der Maßnahmen aus dem 1. Zyklus pro LAWA-Maßnahmentyp: Maßnahmen zur Vorsorge vor Hochwasserschäden (Hochrhein)

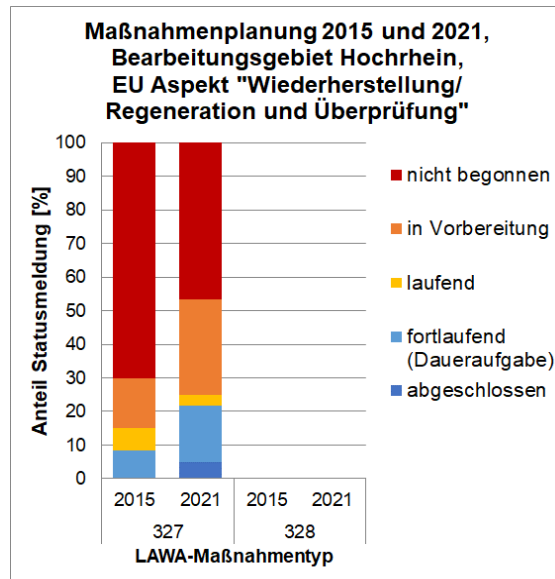


Abbildung 99: Fortschreibung der Maßnahmen aus dem 1. Zyklus pro LAWA-Maßnahmentyp: Maßnahmen zur Wiederherstellung/Regeneration und Überprüfung (Hochrhein)

Hinweis: Der LAWA-Maßnahmentyp „Sonstiges“ (LAWA-Nr. 329) war im Bearbeitungsgebiet Hochrhein in 2015 nicht geplant.

Fortschreibung der Maßnahmen im Bearbeitungsgebiet Oberrhein

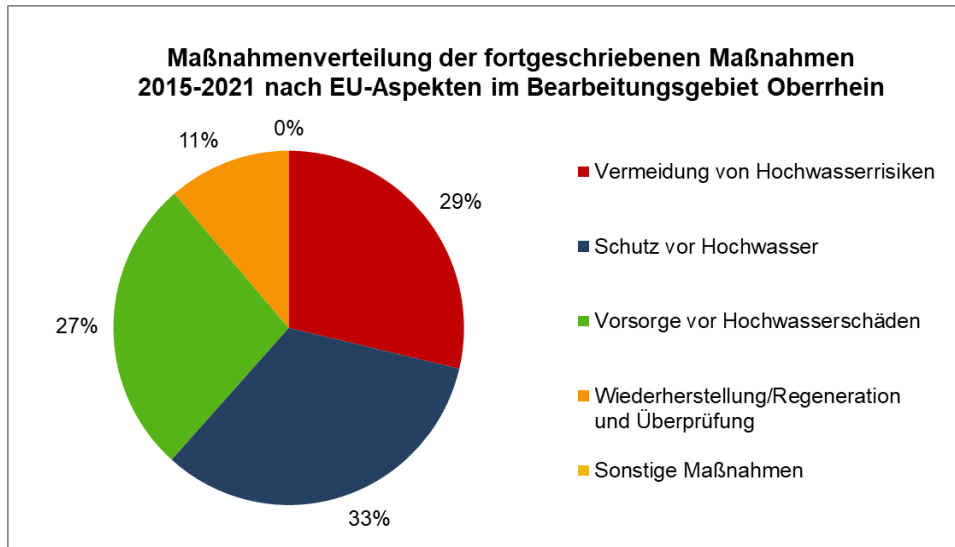


Abbildung 100: Maßnahmenverteilung der fortgeschriebenen Maßnahmen nach EU-Aspekten im Bearbeitungsgebiet Oberrhein (Grundlage: Maßnahmen, die sowohl 2015 als auch 2021 gemeldet wurden)

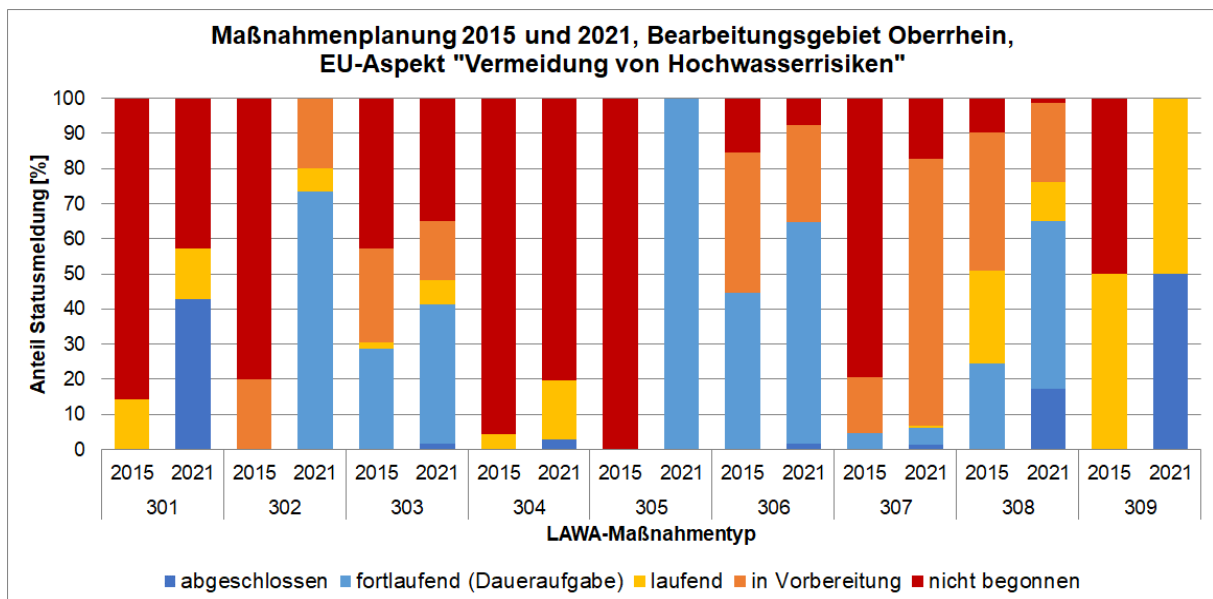


Abbildung 101: Fortschreibung der Maßnahmen aus dem 1. Zyklus pro LAWA-Maßnahmentyp: Maßnahmen zur Vermeidung von Hochwasserrisiken (Oberrhein)

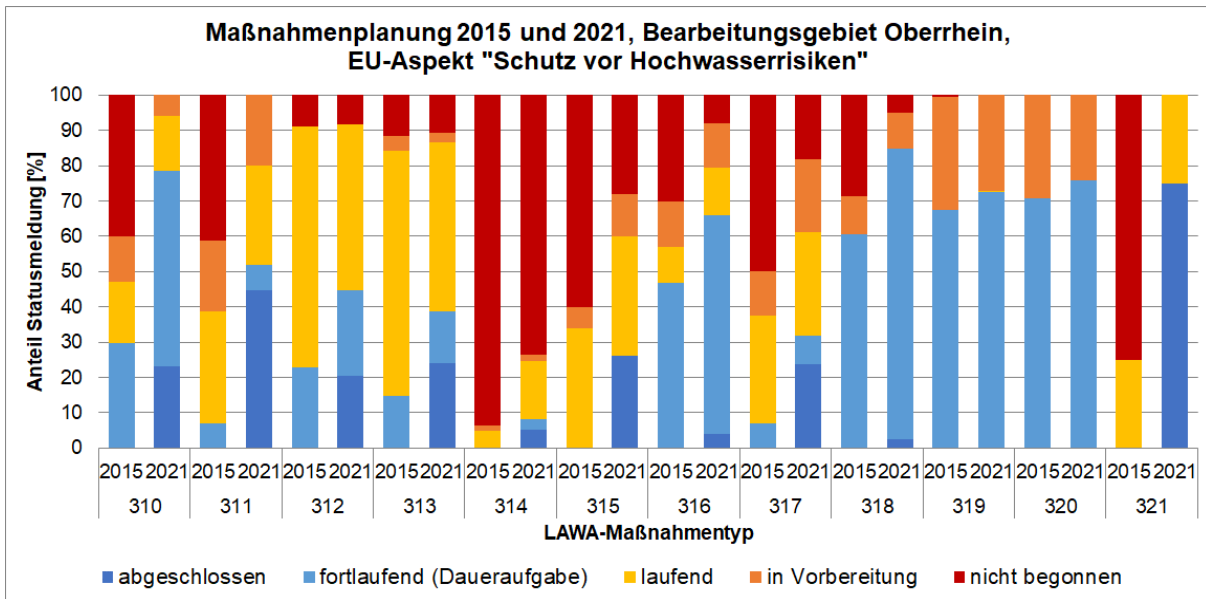


Abbildung 102: Fortschreibung der Maßnahmen aus dem 1. Zyklus pro LAW-Maßnahmentyp: Maßnahmen zum Schutz vor Hochwasser (Oberrhein)

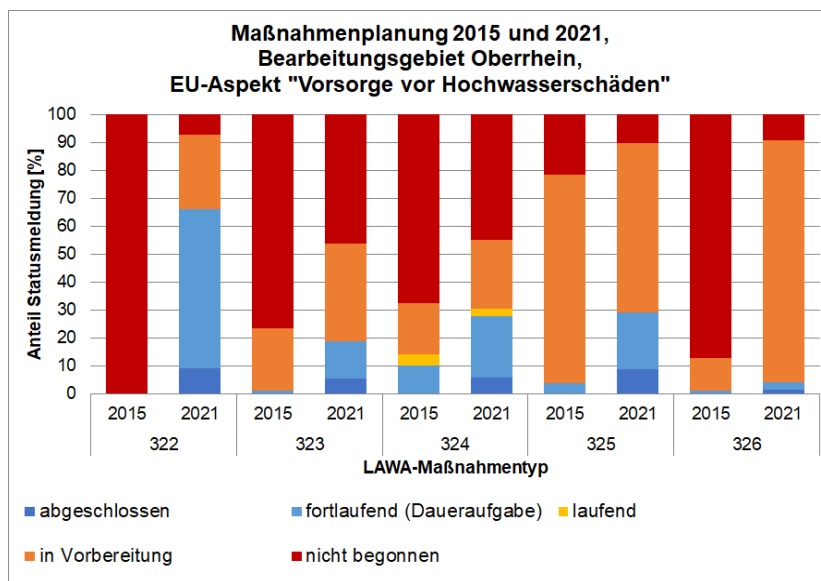


Abbildung 103: Fortschreibung der Maßnahmen aus dem 1. Zyklus pro LAW-Maßnahmentyp: Maßnahmen zur Vorsorge vor Hochwasserschäden (Oberrhein)

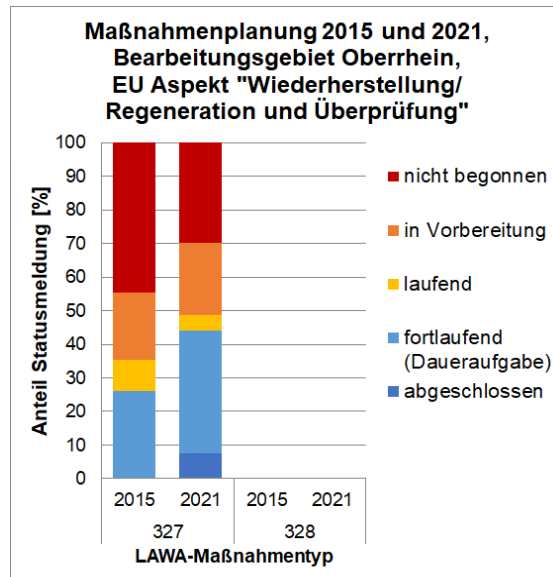


Abbildung 104: Fortschreibung der Maßnahmen aus dem 1. Zyklus pro LAWA-Maßnahmentyp: Maßnahmen zur Wiederherstellung/Regeneration und Überprüfung (Oberrhein)

Hinweis: Der LAWA-Maßnahmentyp „Sonstiges“ (LAWA-Nr. 329) war im Bearbeitungsgebiet Oberrhein in 2015 nicht geplant.

Fortschreibung der Maßnahmen im Bearbeitungsgebiet Neckar

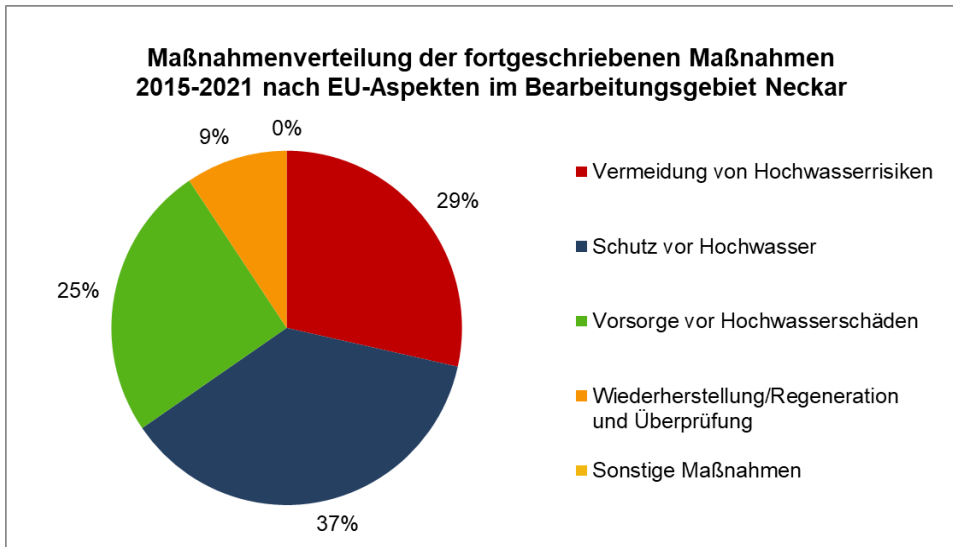


Abbildung 105: Maßnahmenverteilung der fortgeschriebenen Maßnahmen nach EU-Aspekten im Bearbeitungsgebiet Neckar (Grundlage: Maßnahmen, die sowohl 2015 als auch 2021 gemeldet wurden)

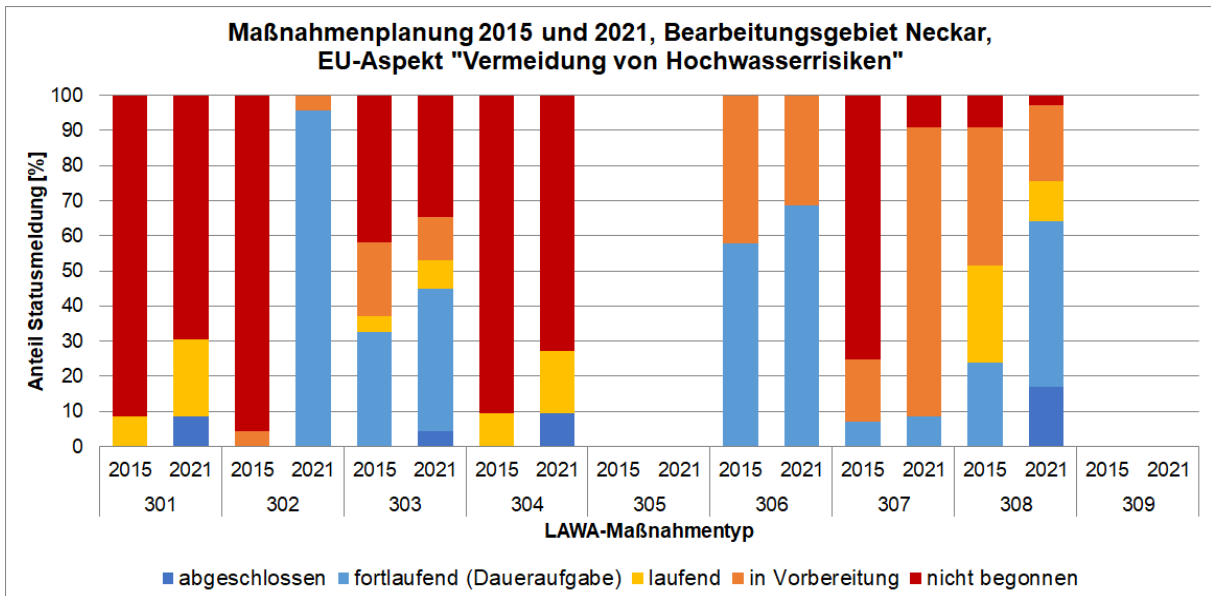


Abbildung 106: Fortschreibung der Maßnahmen aus dem 1. Zyklus pro LAWA-Maßnahmentyp: Maßnahmen zur Vermeidung von Hochwasserrisiken (Neckar)

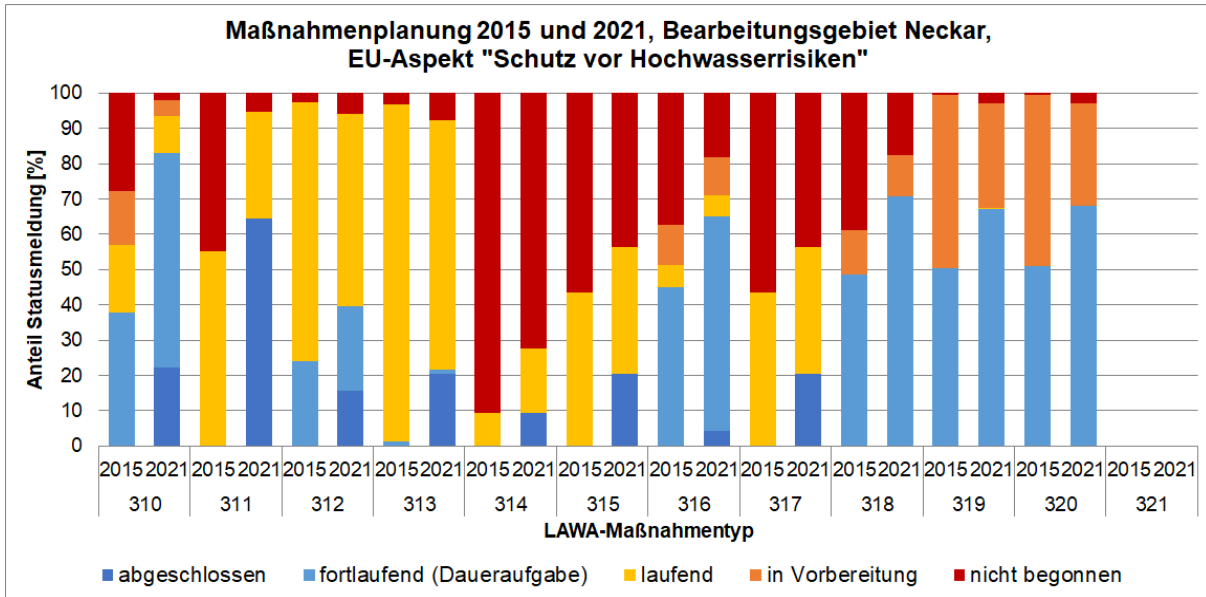


Abbildung 107: Fortschreibung der Maßnahmen aus dem 1. Zyklus pro LAWA-Maßnahmentyp: Maßnahmen zum Schutz vor Hochwasser (Neckar)

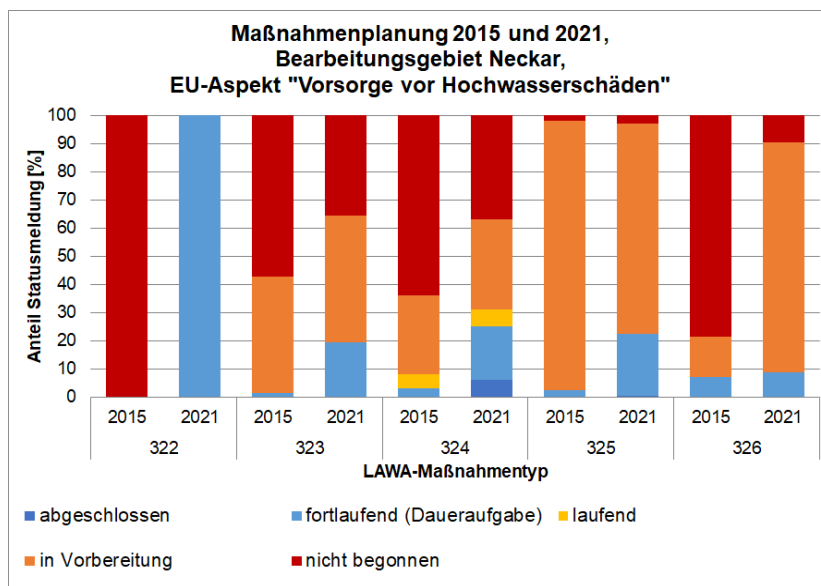


Abbildung 108: Fortschreibung der Maßnahmen aus dem 1. Zyklus pro LAWA-Maßnahmentyp: Maßnahmen zur Vorsorge vor Hochwasserschäden (Neckar)

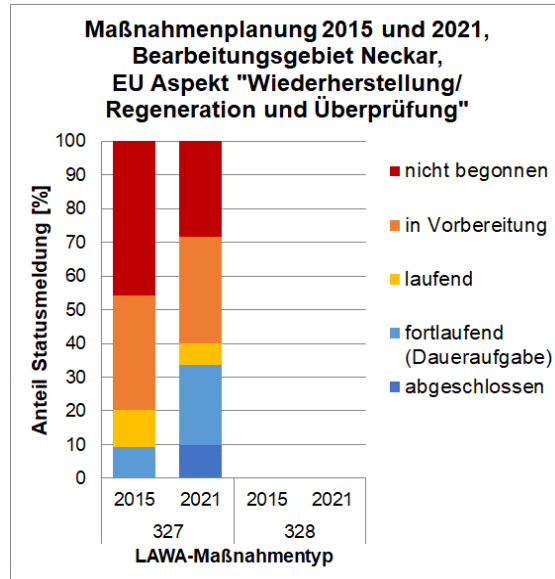


Abbildung 109: Fortschreibung der Maßnahmen aus dem 1. Zyklus pro LAWA-Maßnahmentyp: Maßnahmen zur Wiederherstellung/Regeneration und Überprüfung (Neckar)

Hinweis: Der LAWA-Maßnahmentyp „Sonstiges“ (LAWA-Nr. 329) war im Bearbeitungsgebiet Neckar in 2015 nicht geplant.

Fortschreibung der Maßnahmen im Bearbeitungsgebiet Mosel/Saar

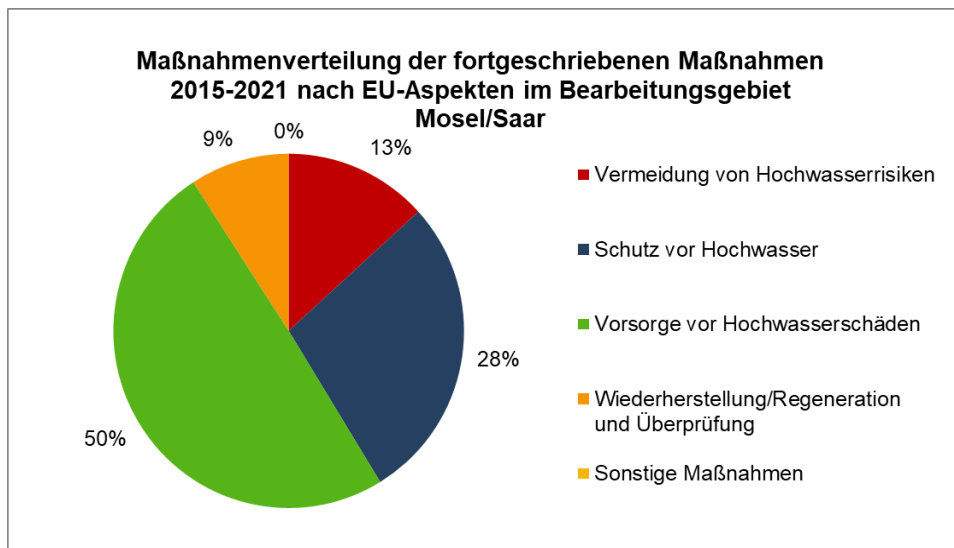


Abbildung 110: Maßnahmenverteilung der fortgeschriebenen Maßnahmen nach EU-Aspekten im Bearbeitungsgebiet Mosel/Saar (Grundlage: Maßnahmen, die sowohl 2015 als auch 2021 gemeldet wurden)

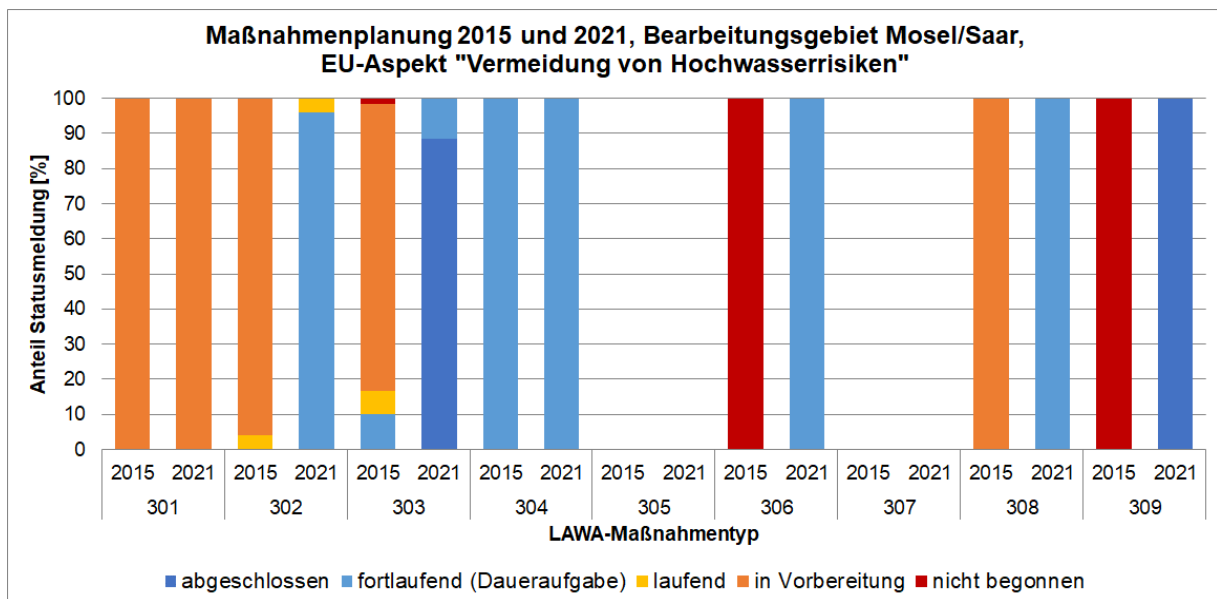


Abbildung 111: Fortschreibung der Maßnahmen aus dem 1. Zyklus pro LAWA-Maßnahmentyp: Maßnahmen zur Vermeidung von Hochwasserrisiken (Mosel/Saar)

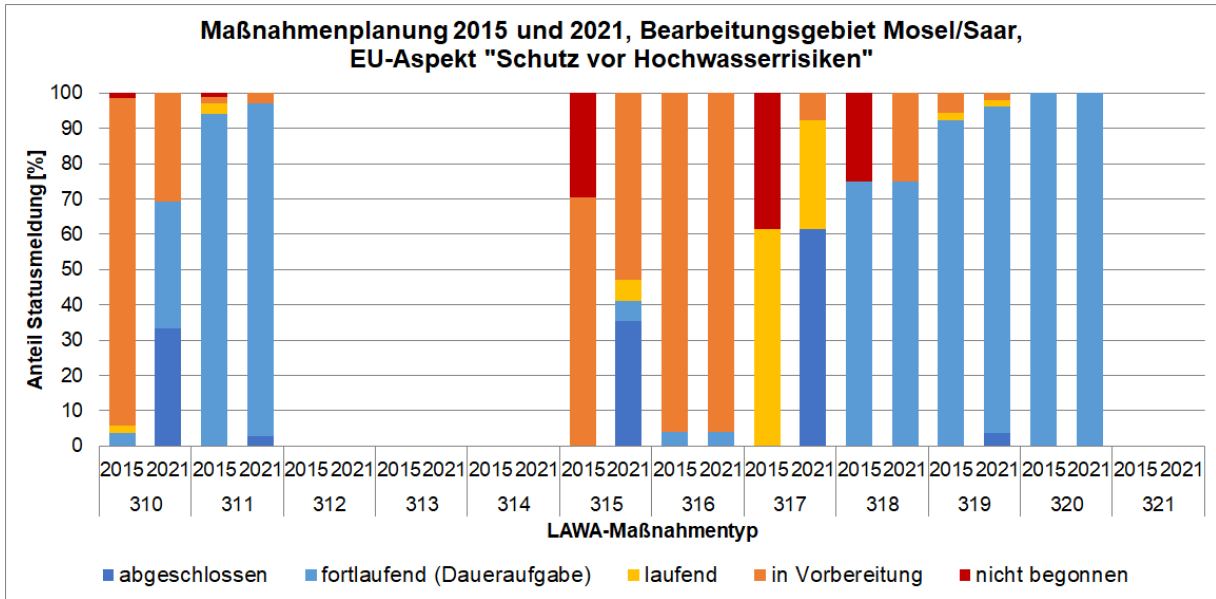


Abbildung 112: Fortschreibung der Maßnahmen aus dem 1. Zyklus pro LAWA-Maßnahmentyp: Maßnahmen zum Schutz vor Hochwasser (Mosel/Saar)

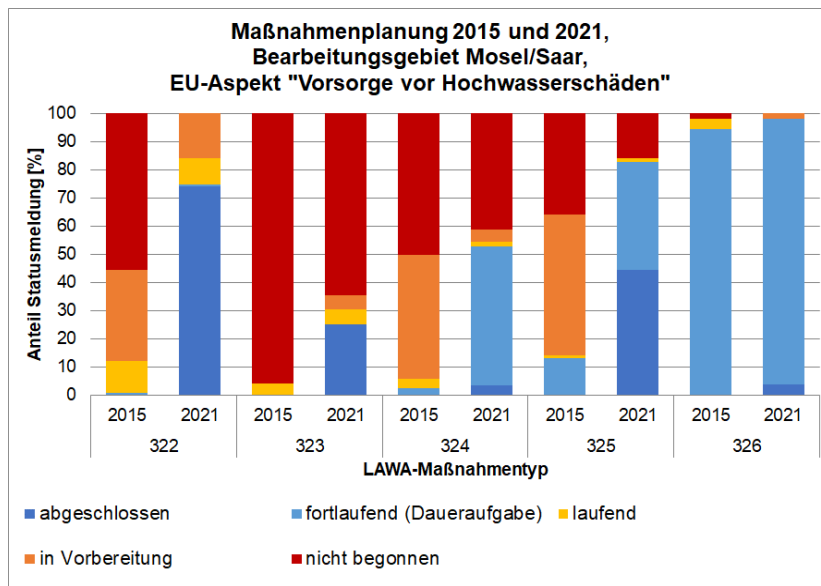


Abbildung 113: Fortschreibung der Maßnahmen aus dem 1. Zyklus pro LAWA-Maßnahmentyp: Maßnahmen zur Vorsorge vor Hochwasserschäden (Mosel/Saar)

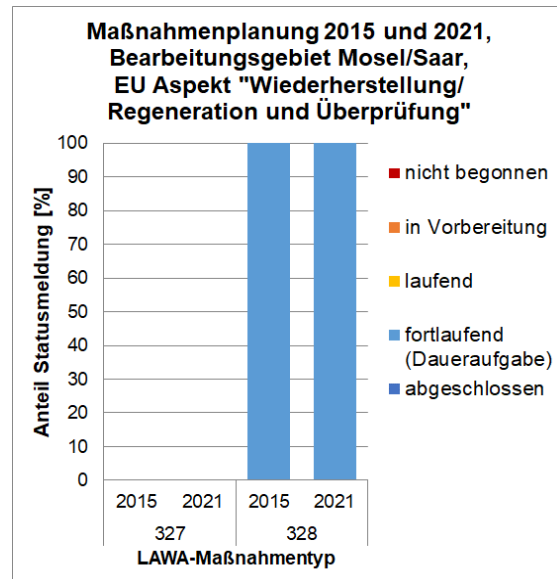


Abbildung 114: Fortschreibung der Maßnahmen aus dem 1. Zyklus pro LAWMA-Maßnahmentyp: Maßnahmen zur Wiederherstellung/Regeneration und Überprüfung (Mosel/Saar)

Hinweis: Der LAWMA-Maßnahmentyp „Sonstiges“ (LAWMA-Nr. 329) war im Bearbeitungsgebiet Mosel/Saar in 2015 nicht geplant.

Fortschreibung der Maßnahmen im Bearbeitungsgebiet Mittelrhein

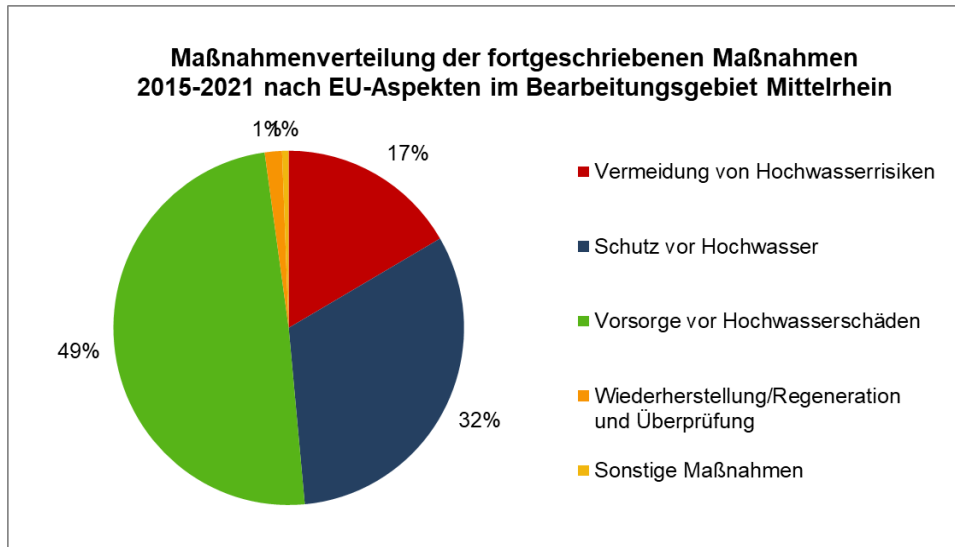


Abbildung 115: Maßnahmenverteilung der fortgeschriebenen Maßnahmen nach EU-Aspekten im Bearbeitungsgebiet Mittelrhein (Grundlage: Maßnahmen, die sowohl 2015 als auch 2021 gemeldet wurden)

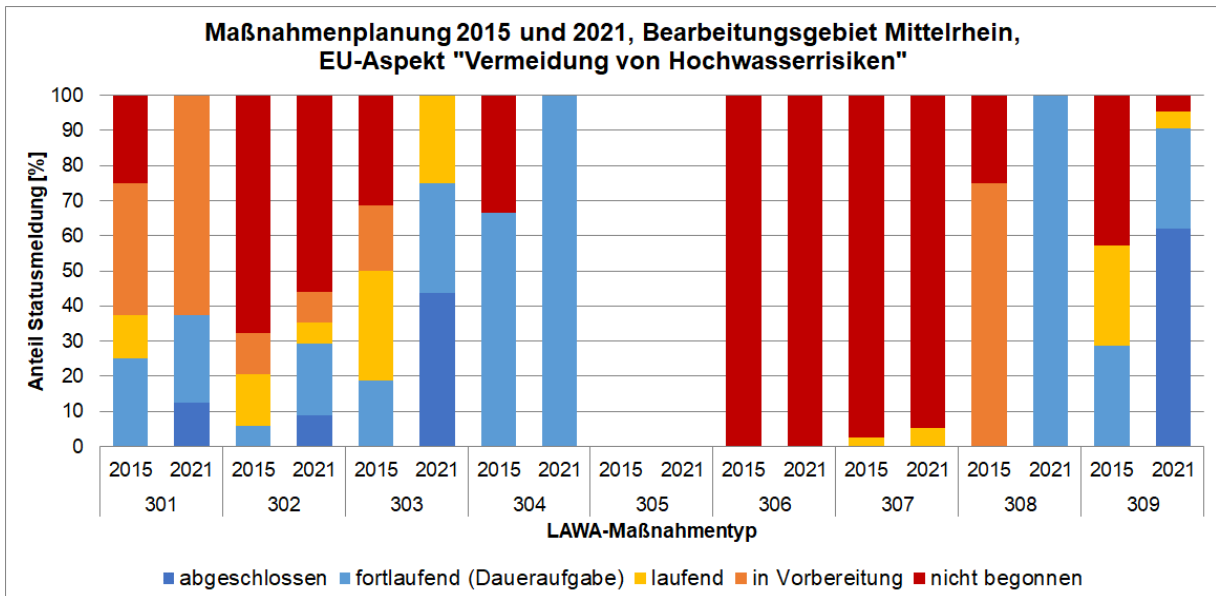


Abbildung 116: Fortschreibung der Maßnahmen aus dem 1. Zyklus pro LAWA-Maßnahmentyp: Maßnahmen zur Vermeidung von Hochwasserrisiken (Mittelrhein)

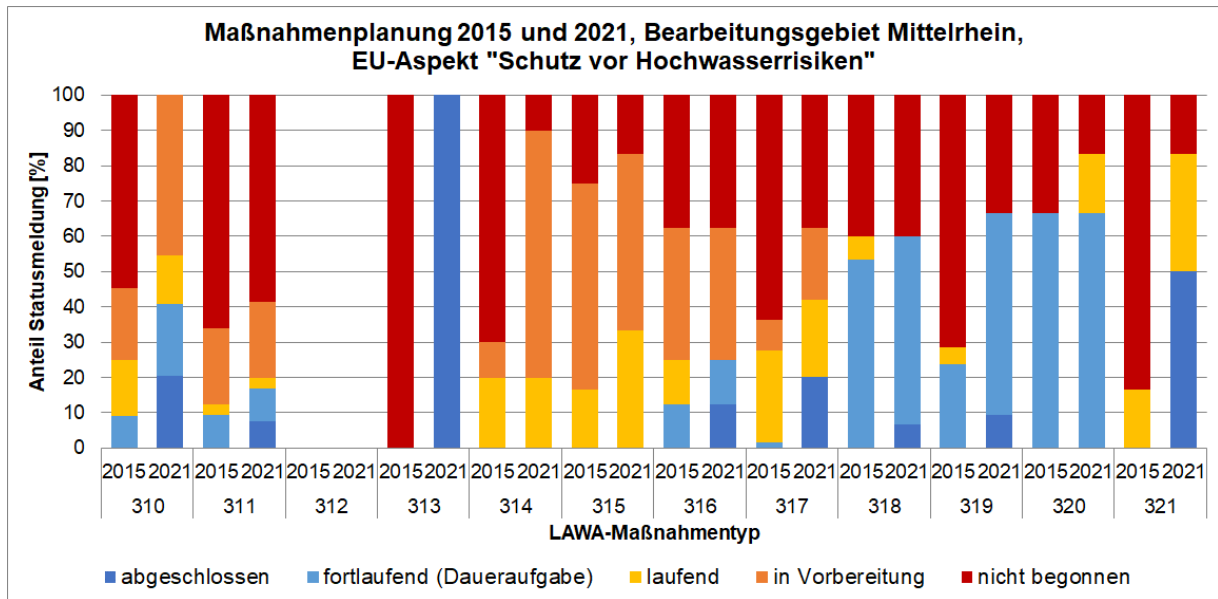


Abbildung 117: Fortschreibung der Maßnahmen aus dem 1. Zyklus pro LAWA-Maßnahmentyp: Maßnahmen zum Schutz vor Hochwasser (Mittelrhein)

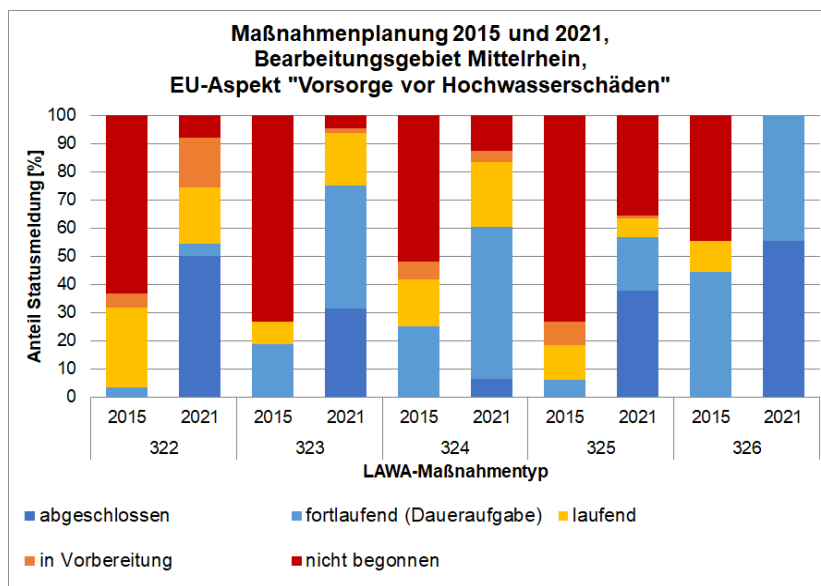


Abbildung 118: Fortschreibung der Maßnahmen aus dem 1. Zyklus pro LAWA-Maßnahmentyp: Maßnahmen zur Vorsorge vor Hochwasserschäden (Mittelrhein)

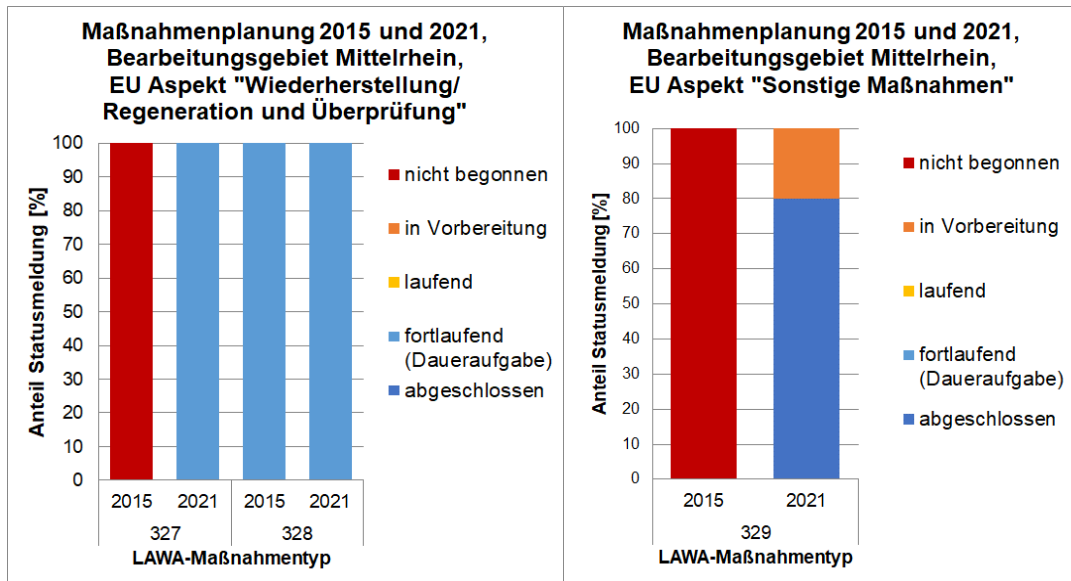


Abbildung 119: Fortschreibung der Maßnahmen aus dem 1. Zyklus pro LAWA-Maßnahmentyp: Maßnahmen zur Wiederherstellung/Regeneration und Überprüfung (links) und Sonstige Maßnahmen (rechts) (Mittelrhein)

Fortschreibung der Maßnahmen im Bearbeitungsgebiet Main

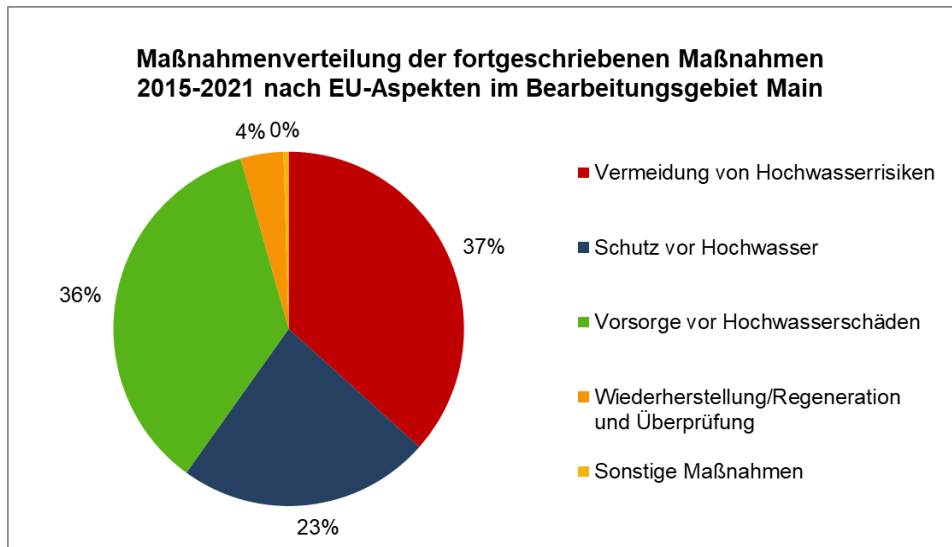


Abbildung 120: Maßnahmenverteilung der fortgeschriebenen Maßnahmen nach EU-Aspekten im Bearbeitungsgebiet Main (Grundlage: Maßnahmen, die sowohl 2015 als auch 2021 gemeldet wurden)

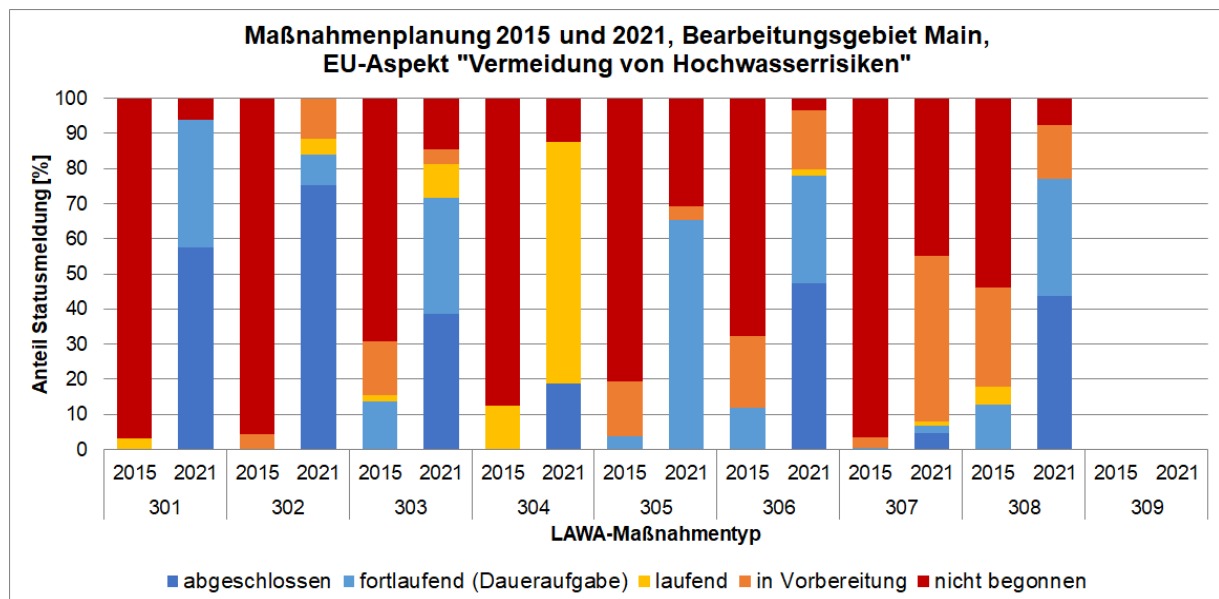


Abbildung 121: Fortschreibung der Maßnahmen aus dem 1. Zyklus pro LAWMA-Maßnahmentyp: Maßnahmen zur Vermeidung von Hochwasserrisiken (Main)

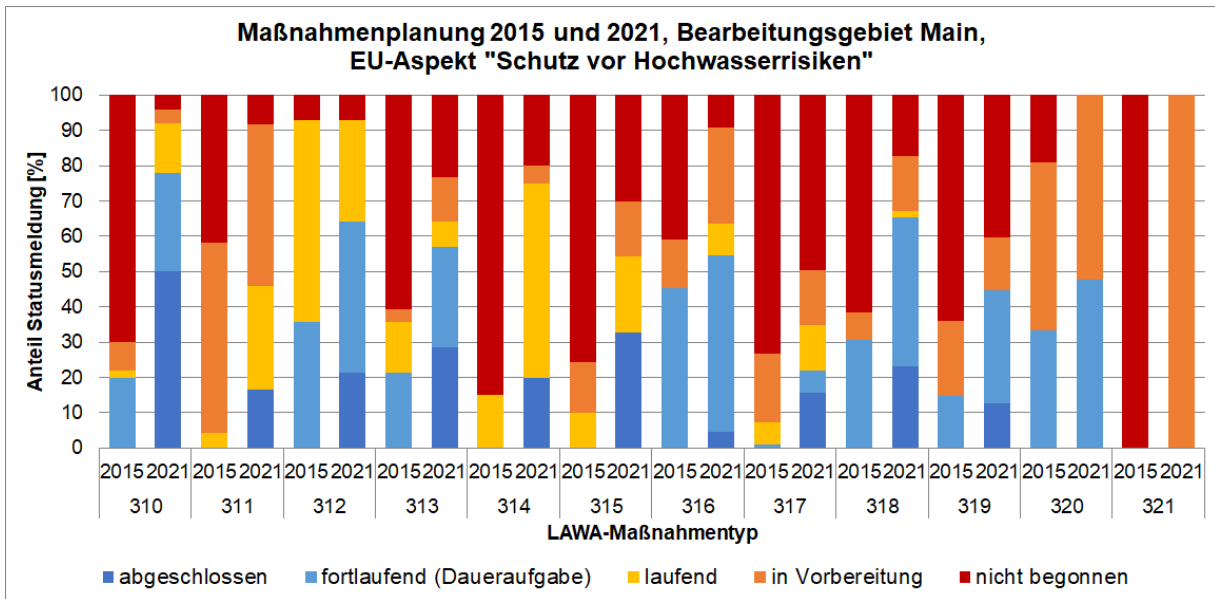


Abbildung 122: Fortschreibung der Maßnahmen aus dem 1. Zyklus pro LAWA-Maßnahmentyp: Maßnahmen zum Schutz vor Hochwasser (Main)

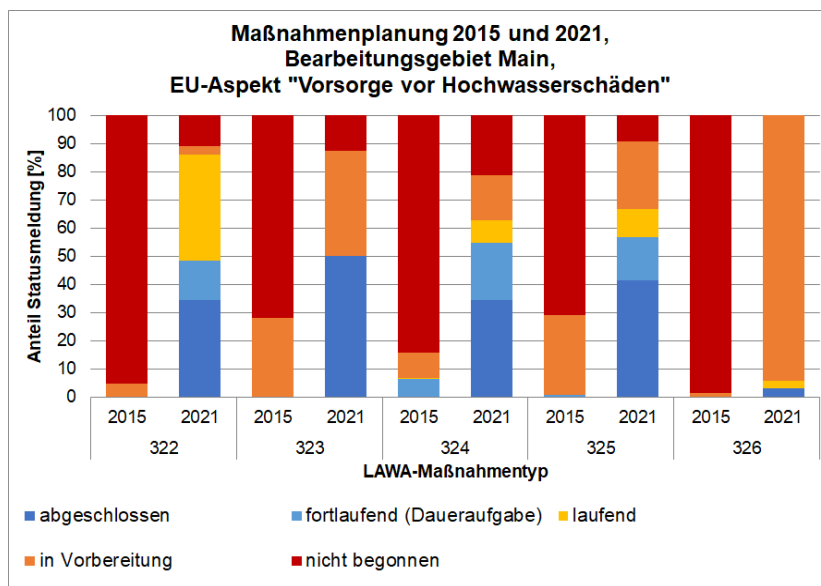


Abbildung 123: Fortschreibung der Maßnahmen aus dem 1. Zyklus pro LAWA-Maßnahmentyp: Maßnahmen zur Vorsorge vor Hochwasserschäden (Main)

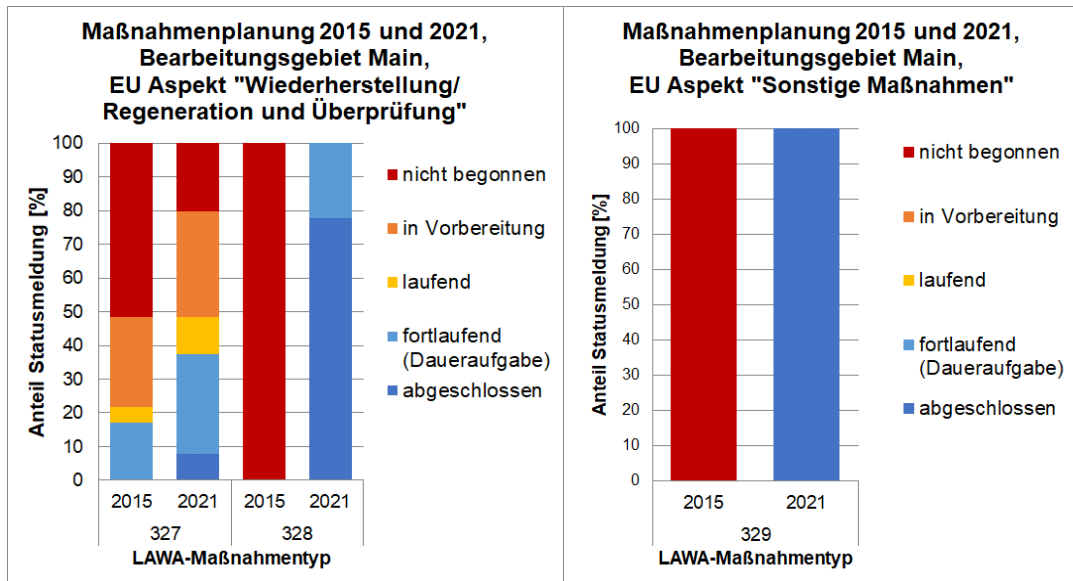


Abbildung 124: Fortschreibung der Maßnahmen aus dem 1. Zyklus pro LAWA-Maßnahmentyp: Maßnahmen zur Wiederherstellung/Regeneration und Überprüfung (links) und Sonstige Maßnahmen (rechts) (Main)

Fortschreibung der Maßnahmen im Bearbeitungsgebiet Niederrhein

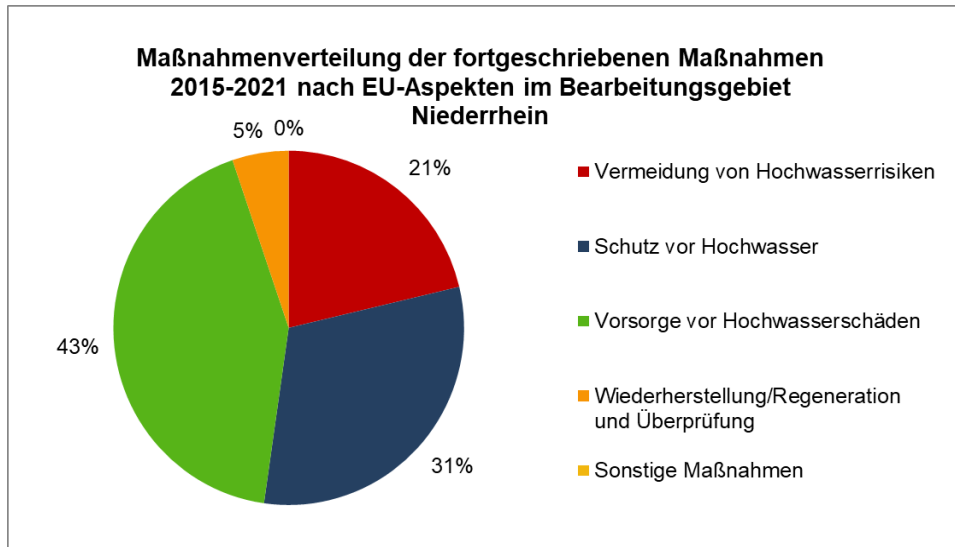


Abbildung 125: Maßnahmenverteilung der fortgeschriebenen Maßnahmen nach EU-Aspekten im Bearbeitungsgebiet Niederrhein (Grundlage: Maßnahmen, die sowohl 2015 als auch 2021 gemeldet wurden)

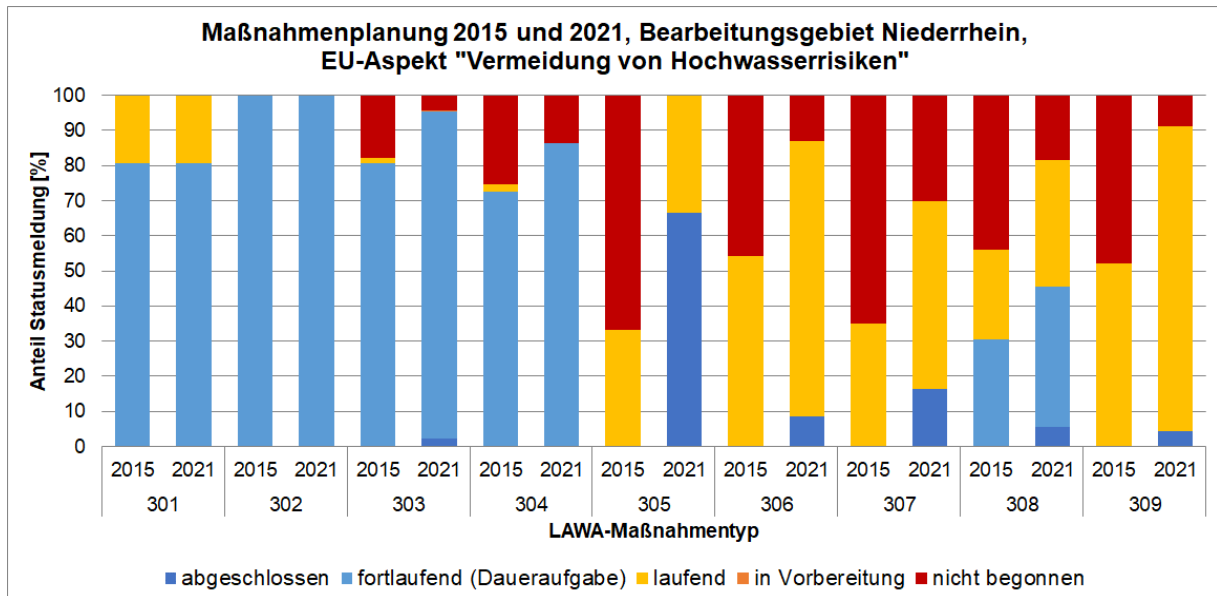


Abbildung 126: Fortschreibung der Maßnahmen aus dem 1. Zyklus pro LAWA-Maßnahmentyp: Maßnahmen zur Vermeidung von Hochwasserrisiken (Niederrhein)

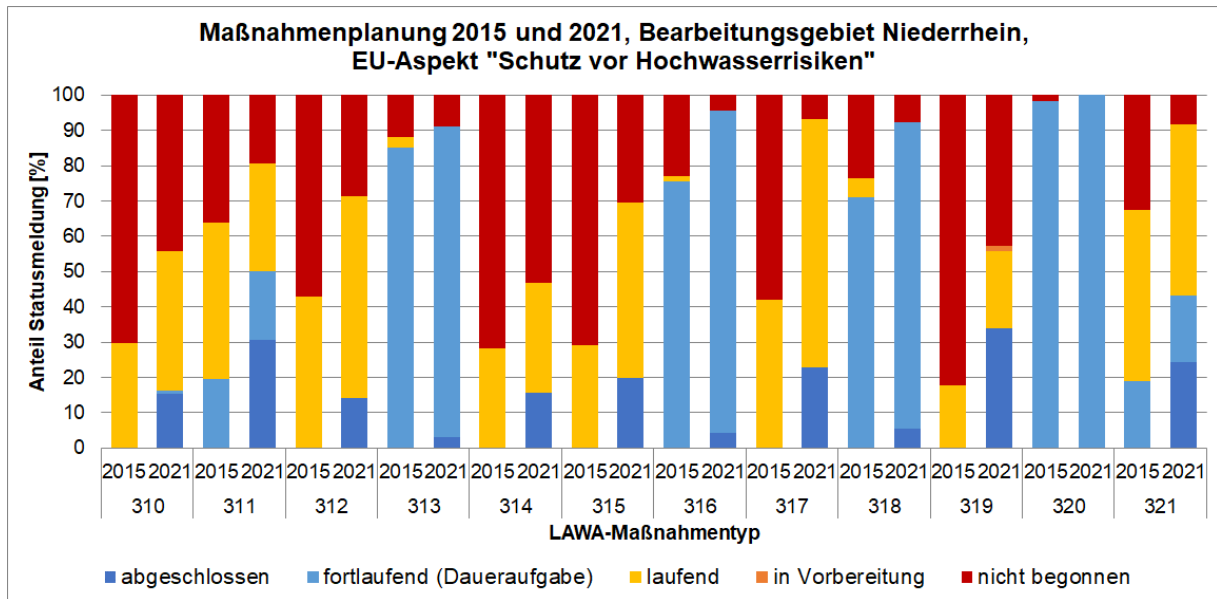


Abbildung 127: Fortschreibung der Maßnahmen aus dem 1. Zyklus pro LAWA-Maßnahmentyp: Maßnahmen zum Schutz vor Hochwasser (Niederrhein)

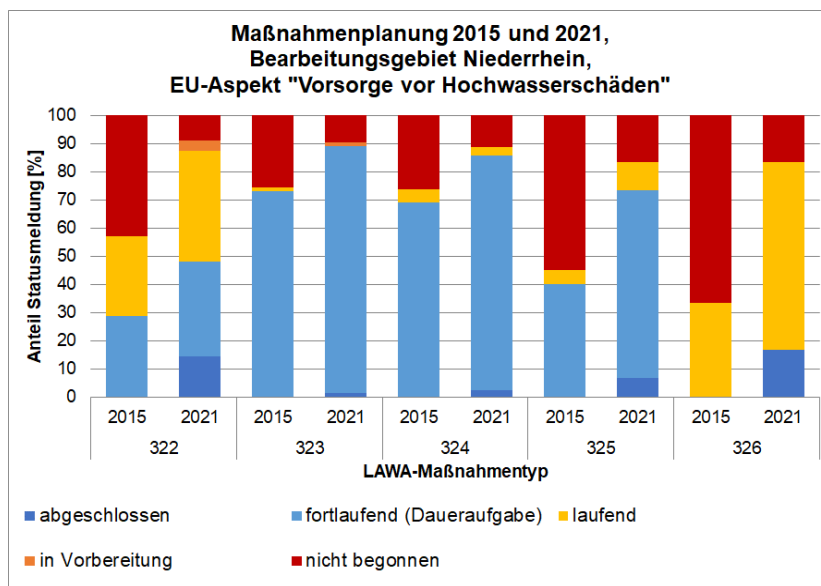


Abbildung 128: Fortschreibung der Maßnahmen aus dem 1. Zyklus pro LAWA-Maßnahmentyp: Maßnahmen zur Vorsorge vor Hochwasserschäden (Niederrhein)

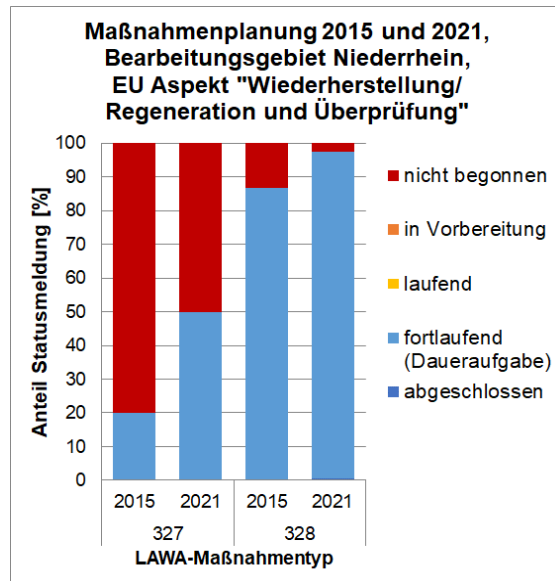


Abbildung 129: Fortschreibung der Maßnahmen aus dem 1. Zyklus pro LAWA-Maßnahmentyp: Maßnahmen zur Wiederherstellung/Regeneration und Überprüfung (Niederrhein)

Hinweis: Der LAWA-Maßnahmentyp „Sonstiges“ (LAWA-Nr. 329) war im Bearbeitungsgebiet Niederrhein in 2015 nicht geplant.

Fortschreibung der Maßnahmen im Bearbeitungsgebiet Deltarhein

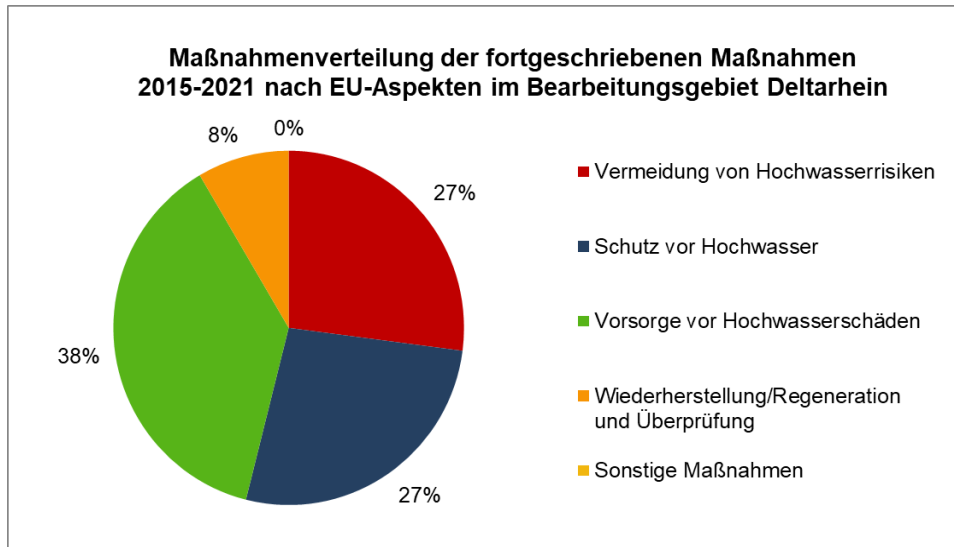


Abbildung 130: Maßnahmenverteilung der fortgeschriebenen Maßnahmen nach EU-Aspekten im Bearbeitungsgebiet Deltarhein (Grundlage: Maßnahmen, die sowohl 2015 als auch 2021 gemeldet wurden)

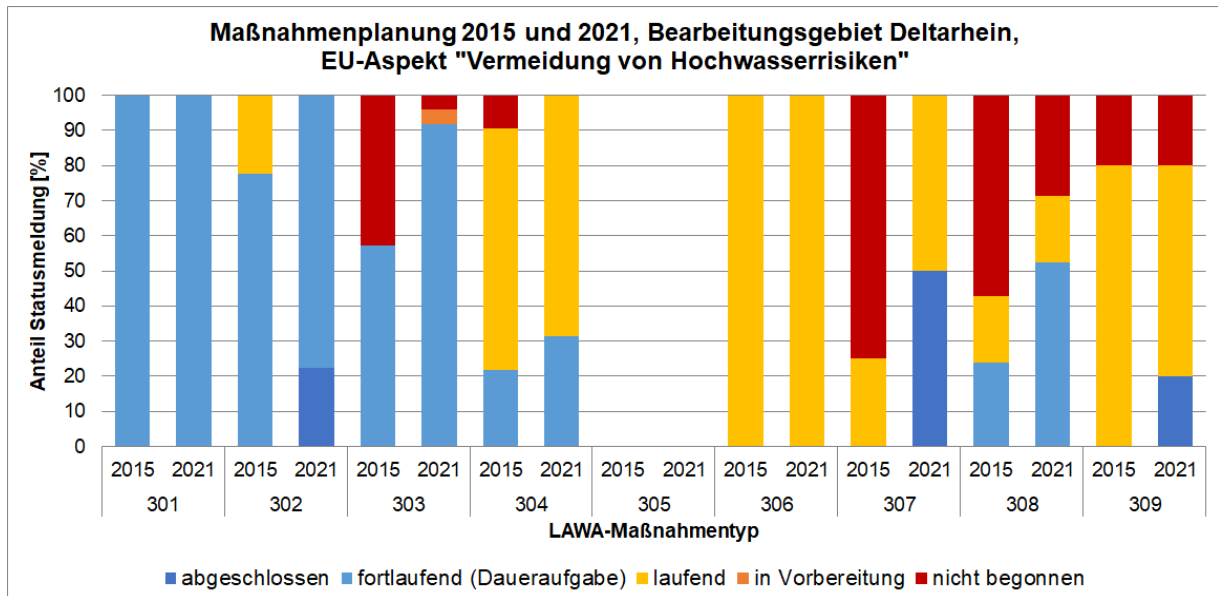


Abbildung 131: Fortschreibung der Maßnahmen aus dem 1. Zyklus pro LAWMA-Maßnahmentyp: Maßnahmen zur Vermeidung von Hochwasserrisiken (Deltarhein)

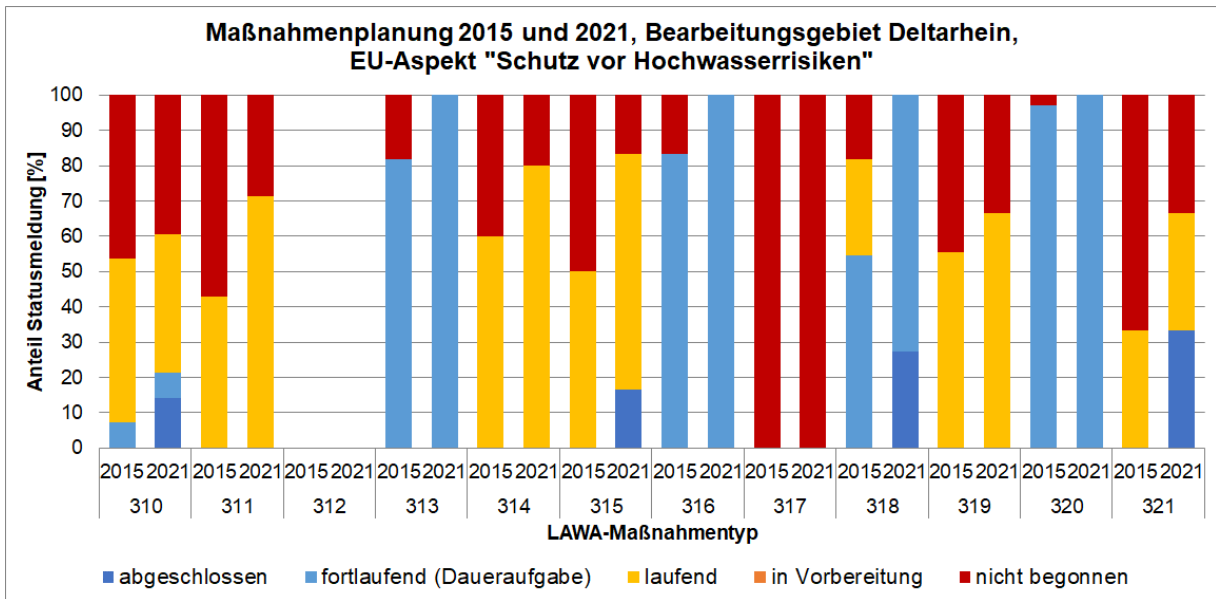


Abbildung 132: Fortschreibung der Maßnahmen aus dem 1. Zyklus pro LAWA-Maßnahmentyp: Maßnahmen zum Schutz vor Hochwasser (Deltarhein)

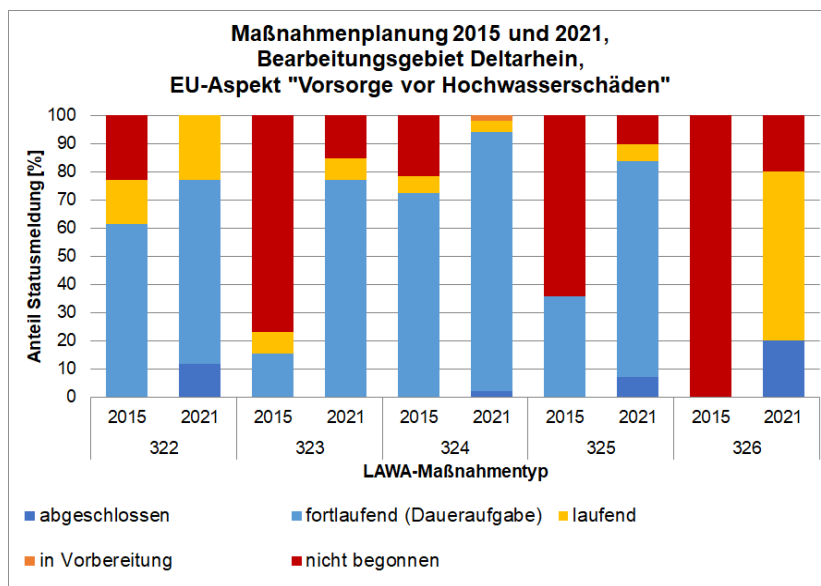


Abbildung 133: Fortschreibung der Maßnahmen aus dem 1. Zyklus pro LAWA-Maßnahmentyp: Maßnahmen zur Vorsorge vor Hochwasserschäden (Deltarhein)

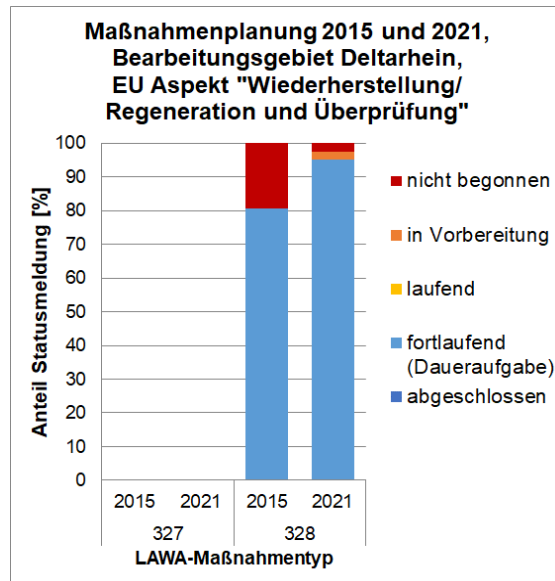


Abbildung 134: Fortschreibung der Maßnahmen aus dem 1. Zyklus pro LAWA-Maßnahmentyp: Maßnahmen zur Wiederherstellung/Regeneration und Überprüfung (Deltarhein)

Hinweis: Der LAWA-Maßnahmentyp „Sonstiges“ (LAWA-Nr. 329) war im Bearbeitungsgebiet Deltarhein in 2015 nicht geplant.