

Maßnahmen zur Verbesserung der Gewässerstruktur und zur Herstellung der Durchgängigkeit






Oberflächenwasserkörper Obere Hösle mit Leina

Flussgebietsgemeinschaft Weser




Legende




Maßnahmen zur Verbesserung der Gewässerstruktur

-  Habitatverbesserung durch Initiieren/Zulassen einer eigendynamischen Gewässerentwicklung (Typ 70)
-  Habitatverbesserung im vorhandenen Profil (Typ 71)
-  Habitatverbesserung im Gewässer durch Laufveränderung, Ufer- oder Sohlgestaltung (Typ 72)
-  Habitatverbesserung im Uferbereich (Typ 73)
-  Auenentwicklung und Verbesserung von Habitaten (Typ 74)

Maßnahmen zur Herstellung der Durchgängigkeit

-  Herstellung/Verbesserung der linearen Durchgängigkeit an Staustrufen/Flussperren, Abstürzen, Durchlässen und sonstigen wasserbaulichen Anlagen (Typ 69)

Weitere Kartenelemente

-  Begrenzung der Oberflächenwasserkörper
-  Rückhaltebecken/Talsperren
-  Fließgewässer

0 1,75 3,5 7 km

