Freistaat Thüringen
Ministerium für Inneres und Kommunales

Feuerwehren, Zentrale Leitstellen/Meldewege und Warnung der Bevölkerung

Hochwasser-Informationstag
Hildburghausen, 15.11.2023
Gewässerunterhaltungsverbände
Obere Werra/Schleuse, Steinach/Itz

Einstieg: Kreislauf des Risiko- und Krisenmanagements

Freistaat Thüringen
Ministerium für Inneres und Kommunales

Veranstaltung heute:

- Maßnahmen evaluieren
  - → Erkenntnisse generieren
- Wissen sammeln
  - → Anpassung planen
- Netzwerke nutzen

- Netzwerke schaffen
  - → Risiken analysieren
  - → Risiken behandeln
  - → Maßnahmen umsetzen
  - → Risikokommunikation

- → Lagebild erstellen
  - → Bevölkerung warnen
  - → Krisenstab einberufen
- Operativer Einsatz
  - → Krisenkommunikation

- → Übungen durchführen
  - → Ausbildung fördern
  - → Notfallplanung anpassen
  - → Prozesse optimieren
  - → Ressourcen bereitstellen

Schwerpunkte des Brand- und Katastrophenschutzes

Rolle der Feuerwehr

Freistaat Thüringen
Ministerium für Inneres und Kommunales

→ „Allgemeine Hilfe“

Menschen retten

Umwelt und Sachwerte schützen
→ vor erheblicher Gefahr

→ immer ERGÄNZEND zur Selbsthilfe der Bevölkerung

Andere Verantwortlichkeiten

Freistaat Thüringen
Ministerium für Inneres und Kommunales

Gefahrenvorbeugung & –abwehr aus dem **Fachrecht (hier: Wasser/ThürWG) hat Vorrang**

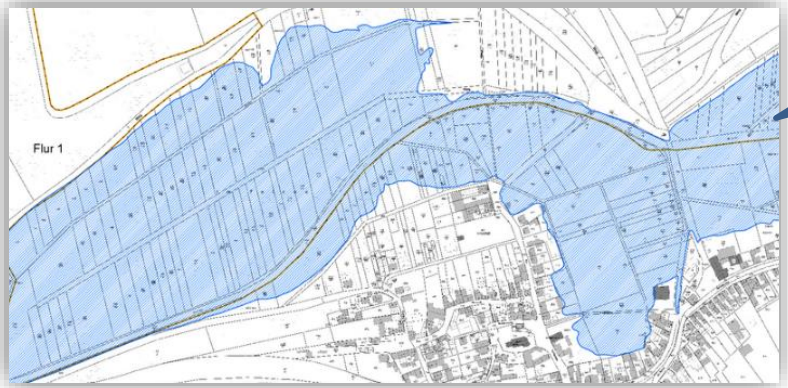

planen

bauen

organisieren

Verantwortlichkeiten der Gefahrenabwehr auf Grundlage des ThürBKG

Freistaat Thüringen
Ministerium für Inneres und Kommunales

Politische Gesamtverantwortung für notwendige Maßnahmen der Gefahrenabwehr

- Gesamteinsatzleitung → Bürgermeisterin/Bürgermeister
- Landrätin/Landrat, wenn **mehrere Gemeinden** betroffen sind oder **Gefahren größeren Umfangs** vorliegen

- Operativ-taktische Einsatzleitung am Ort der Gefahr
  → Einsatzleiter der örtlich zuständigen öffentlichen Feuerwehr

Hochwasser- und Wettermeldungen

Freistaat Thüringen
Ministerium für Inneres und Kommunales

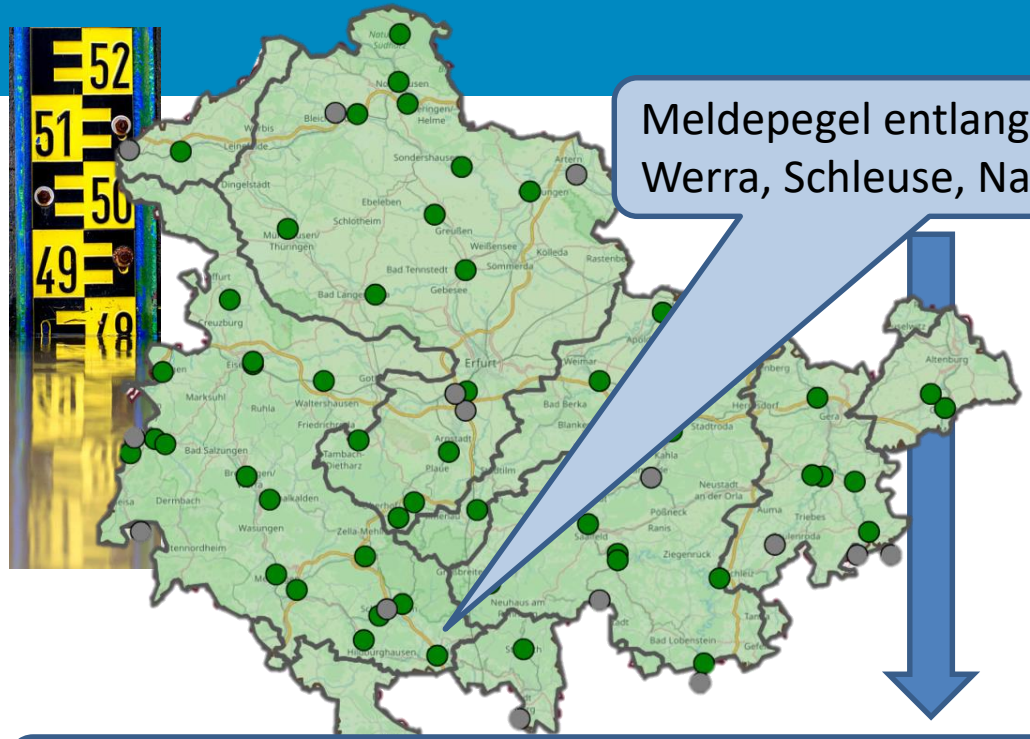

Meldepegel entlang der
Werra, Schleuse, Nahe, Steinach

DWD

Wetterwarnungen

Landkreise zuständig für Weiterleitung an Städte und Gemeinden
→ Meldewege **über Zentrale Leitstellen**

GUVs 9 und 10:
6 Landkreise/kreisfreie Städte – 4 Zentrale Leitstellen

Freistaat Thüringen
Ministerium für Inneres und Kommunales

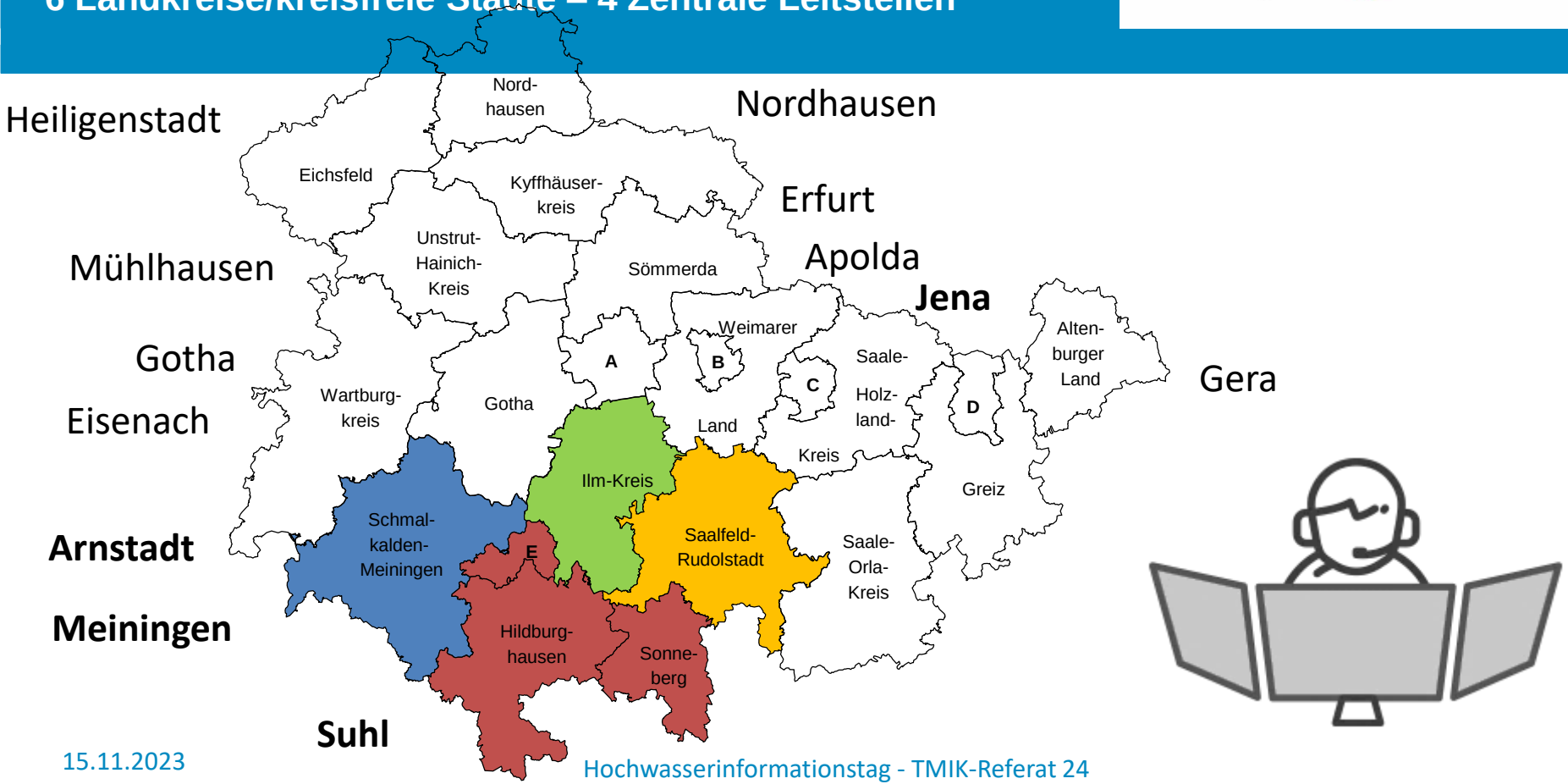

Meldewege rund um die Zentralen Leitstellen
- Offene Fragen zur Umsetzung vor Ort -

Freistaat Thüringen
Ministerium für Inneres und Kommunales

Entscheidungen
- Vorbereitungen treffen
- Gefahren abwehren

Informationen
- … von den Leitstellen für die Gemeinden
- … für politisch Verantwortliche
- … für Wasserwehren, Gewässerunterhaltungsverbände, Feuerwehren, Bauhöfe, …
- … für die Bevölkerung
- … für angrenzende Gebiete (insb. gewässer-auf- und –abwärts)

Ziel: Alarm- und Einsatzplanung vor Ort ebenenübergreifend zusammenbringen

Freistaat Thüringen
Ministerium für Inneres und Kommunales

Was passiert mit Hochwasser- und Wettermeldungen in ihren zuständigen Zentralen Leitstellen, Landkreisen und Gemeinden?

14. September 2023? – war da was?

Freistaat Thüringen
Ministerium für Inneres und Kommunales

NINA
Notfall-Informations- und Nachrichten-App

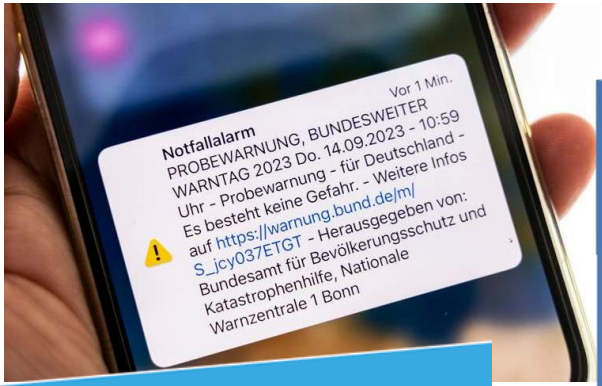



#Warntag
WIR WARNEN DEUTSCHLAND

Warnung der Bevölkerung

Freistaat Thüringen
Ministerium für Inneres und Kommunales

Modulares Warnsystem (MoWaS)

✓ alle Zentralen Leitstellen in Thüringen können Warnmeldungen für MoWaS erstellen (mit Handlungsempfehlung und Checkliste des TMIK)

- Leitstellen können Sirenen zur Warnung mittels „Heulton“ auslösen (sofern vorhanden und umgerüstet)

⚠ Warn-Maßnahmen immer auf Weisung der Einsatzleitung

Katastrophe: Begriff gemäß ThürBKG § 25

Freistaat Thüringen
Ministerium für Inneres und Kommunales

„Eine Katastrophe im Sinne dieses Gesetzes ist ein **Ereignis**, bei dem Leben oder Gesundheit einer Vielzahl von Menschen, die natürlichen Lebensgrundlagen, erhebliche Sachwerte oder die lebensnotwendige Versorgung der Bevölkerung **in ungewöhnlichem Ausmaß gefährdet oder geschädigt werden** und die Gefahr nur abgewehrt werden kann, wenn Behörden, Dienststellen, Organisationen, Einheiten, Einrichtungen und eingesetzte Kräfte unter **einheitlicher Leitung** zusammen wirken.“

Katastrophenschutz – auf allen Ebenen

Freistaat Thüringen
Ministerium für Inneres und Kommunales

Stab (je Landkreis / kreisfreier Stadt)

4 dezentrale KatS-Lager

Einsatzeinheiten

Hochwasser-Schulungszentrum (TLFKS)

Freistaat Thüringen
Ministerium für Inneres und Kommunales

Thüringer Ministerium für Inneres und Kommunales

Referat 24
Brandschutz, Zivile Verteidigung, Katastrophenschutz, Rettungswesen

Anschrift: Steigerstraße 24
99096 Erfurt

E-Mail: ref24@tmik.thueringen.de

www.sicherundgewarnt.de

Bildnachweise

Freistaat Thüringen
Ministerium für Inneres und Kommunales

- TMIK (Sirene, Schlussfolie)
- Bundesamt für Bevölkerungsschutz und Katastrophenhilfe (Titelbild, MoWaS, NINA, Kreislauf Risiko- und Krisenmanagement)

• Feuerwehr-Einsatzleiter	J. Thorns/KFV Paderborn
• Wegweiser W-Fragen	Caritas Bottrop
• Pegel	Wetterlexikon
• Auto im Hochwasser	GMX
• Hochwasser-Mauer	NOE-Schaltechnik
• Wasserwehr	Stadt Gera
• Karte Überflutungen	TLUBN
• Ölsperre	K-aktuell
• Feuerwehr	PZ News
• Warntag, MoWaS	BMI, Frankfurter Rundschau, mdr, BBK
• KatS-Lager	Stadtverwaltung Erfurt
• KatS-Fahrzeuge	Ziegler
• Verwaltungsstab	Stadt Offenburg