







Übersicht der Hochwasser-Risikogebiete nach HWRMRL* in Thüringen

-  Risikogebiet
-  Fließgewässer
-  Rückhaltebecken / Talsperren
-  Städte
-  Grenzen der Flussgebietseinheiten Elbe, Weser und Rhein
-  *Sachsen* angrenzende Bundesländer

* Hochwasserrisikomanagementrichtlinie

