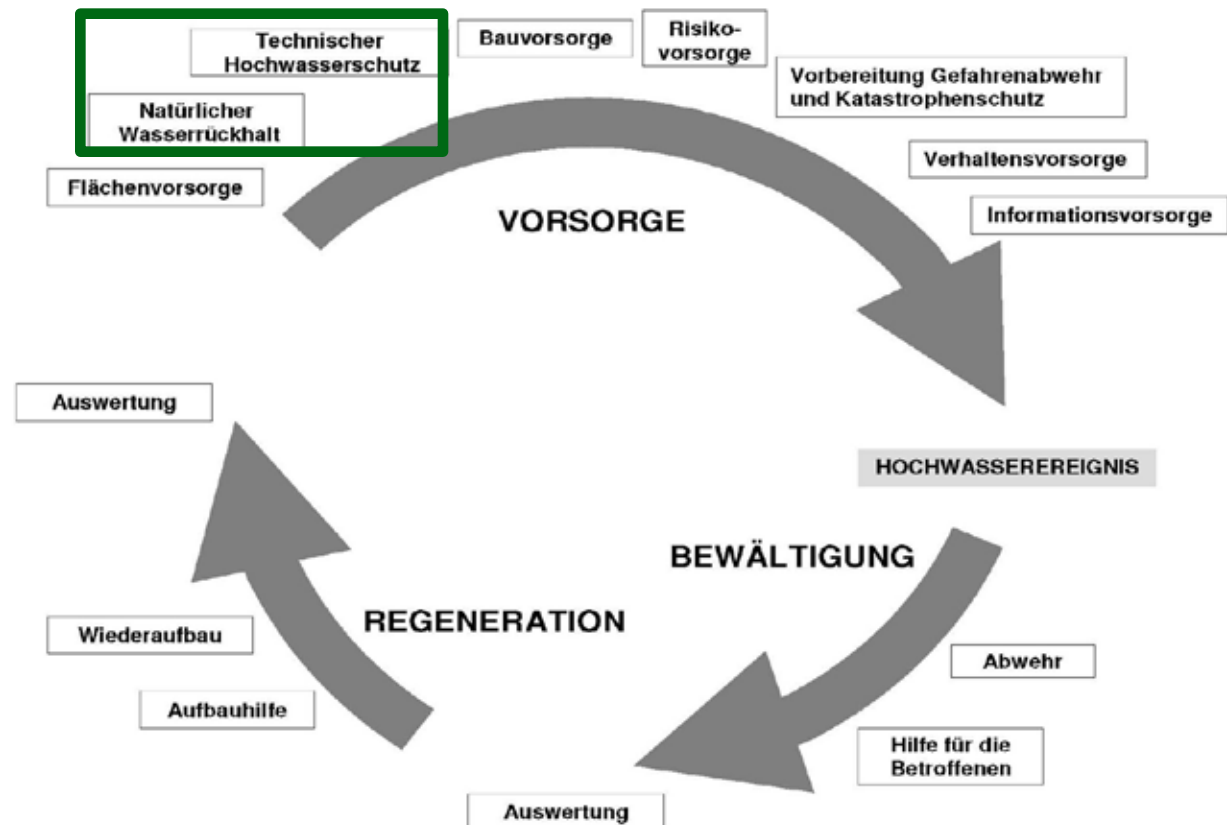


3.2

Natürlicher Wasserrückhalt und technischer Hochwasserschutz kommunale und Landkreis-Maßnahmen am Gewässer 2.Ordnung

Wasserwirtschaftliche Handlungsbereiche



Verbesserung der Retention

Natürlicher Wasserrückhalt

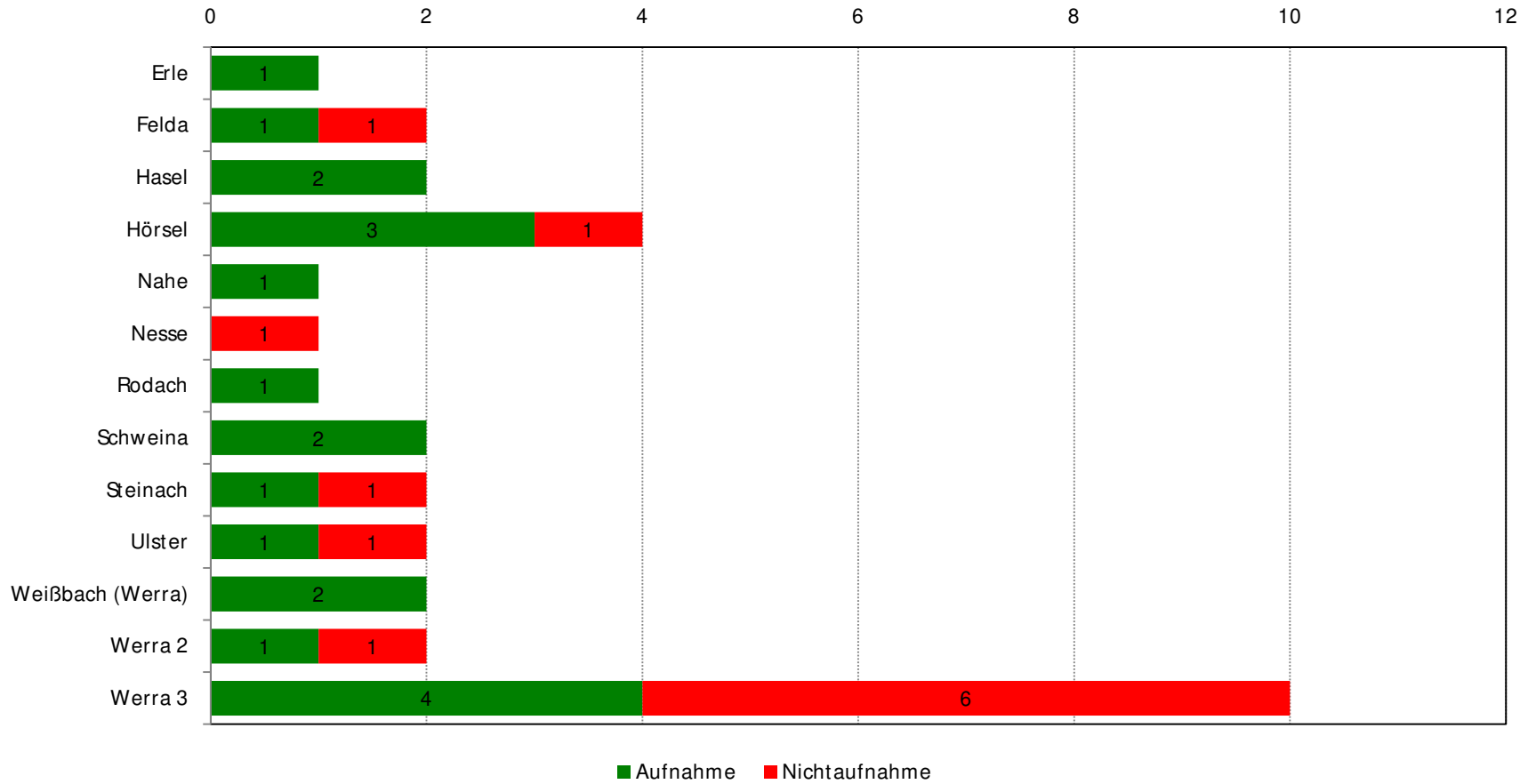
Maßnahme	Typen	Land- kreis	Kommune Stadt
Reaktivierung ehemaliger Überschwemmungsflächen bzw. Aufstellung eines Retentionsraumkatasters	LK08	5	-
Verbesserung des natürlichen Wasserrückhalts durch Reaktivierung von Flutungs- und Retentionsräumen	GS10	-	3
Verbesserung des natürlichen Wasserrückhalts durch Gewässer- und Auenrenaturierung	GS11	-	7

Verbesserung der Retention

Technischer Hochwasserschutz - Stauanlagen

Maßnahme	Typen	Land- kreis	Kommune/ Stadt
Optimierung der Steuerung/ Betriebsweise vorhandener Stauanlagen	GS15	-	4
Neubau/ Erweiterung einer Stauanlage	GS17	-	6

Planungsregion Südhüringen - Retention



Welche Maßnahmen wurden aufgenommen?

- Maßnahmen **im Risikogebiet** sowie Maßnahmen, die ihre **Retentionswirkung bis in das Risikogebiet** entfalten
- Nachweis der Retentionswirkung mit einem Hochwasserschutzkonzept erforderlich – hieraus ergibt sich die Förderfähigkeit für Maßnahmen der Typen GS10 (Reaktivierung von Flutungs- und Retentionsräumen), ggfs. GS11 und GS17 (Neubau/Erweiterung Stauanlage)
- Für Maßnahmen der WRRL zur Gewässer- und Auenrenaturierung (GS11) ist kein HWSK erforderlich

Warum wurden Maßnahmen nicht aufgenommen?

- Maßnahme ist bereits abgeschlossen
- Kommune ist nicht zuständig
- Maßnahme wurde für ein Nichtrisikogewässer angegeben und dient nicht der Verbesserung der Retention
- Angegebener Inhalt der Maßnahme entspricht nicht dem Anliegen der Maßnahme

Sonderfälle

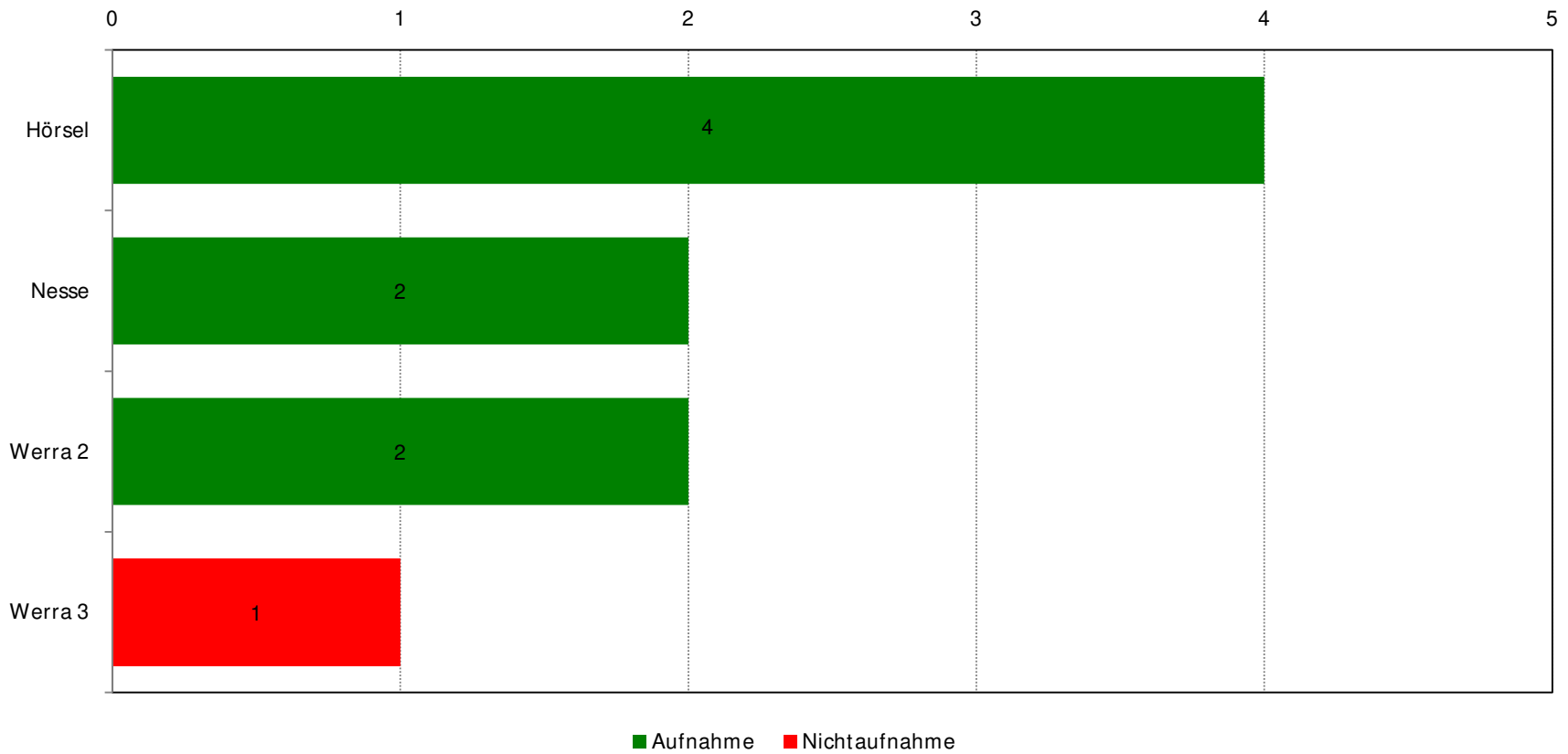
- Zur Maßnahme sind keine präzisierenden Angaben (Name, Bemerkung) übergeben worden

Nichtbauliche Maßnahmen des technischen Hochwasserschutzes

Maßnahme	Typen	Land- kreis	Kommune Stadt
Kataster Hochwasserschutzanlagen	GS13	-	5
Erstellung/Aktualisierung von Betriebsplänen für wasserwirtschaftliche Anlagen	GS14	-	2
Einsatz von mobilen Hochwasserschutzsystemen	GS20	-	1

- Aufnahme aller Maßnahmen

Planungsregion Südhüringen - nicht bauliche Maßnahmen technischer Hochwasserschutz



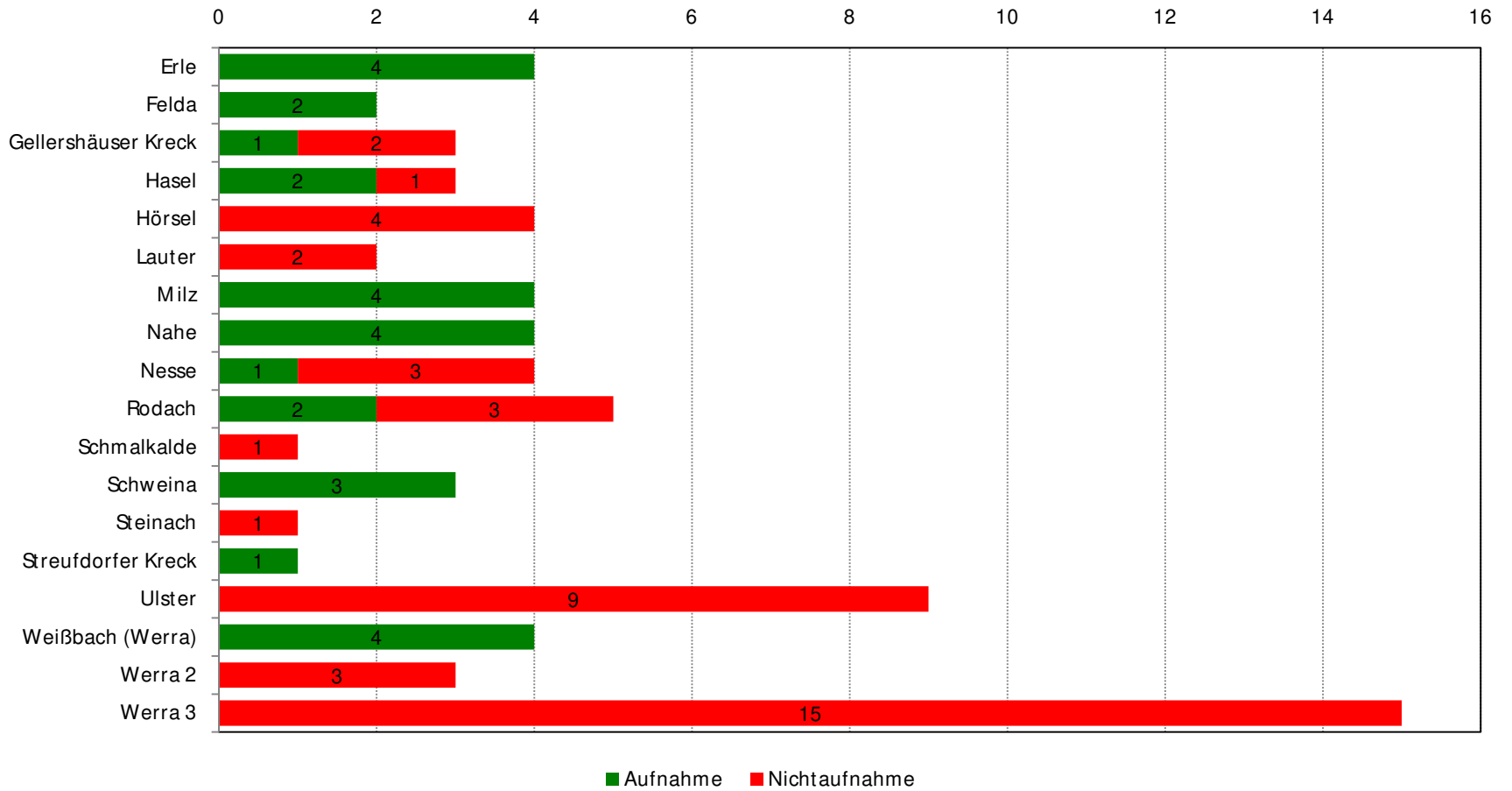
Bauliche Maßnahmen des technischen Hochwasserschutzes und Gewässerunterhaltung

Maßnahme	Typen	Land- kreis	Kommune Stadt
Erstellung/Aktualisierung von Gewässerunterhaltungsplänen	GS12	-	11
Sanierung einer vorhandenen Stauanlage	GS16	-	4
Sanierung einer vorhandenen Hochwasserschutzanlage	GS18	-	0
Neubau/Erweiterung einer Hochwasserschutzanlage	GS19	-	1
Gewässerunterhaltung zur Freihaltung des Hochwasserabflussquerschnittes	GS21	-	8
Gewässerausbau zur Verbesserung des Abflussvermögens	GS22	-	4

Welche Maßnahmen wurden aufgenommen?

- Maßnahmen am Risikogewässer mit vorliegender kommunaler Zuständigkeit
- für Maßnahmen GS18, GS19 und GS22 ist der Wirkungsnachweis mit einem HWSK zu erbringen
 - aus diesem Nachweis ergibt sich die Förderfähigkeit !

Planungsregion Südthüringen - bauliche Maßnahmen technischer Hochwasserschutz



Hochwasserschutzkonzepte

Maßnahme	Typen	Land- kreis	Kommune Stadt
Aufstellung/ Fortschreibung einzugsgebietsbezogener, integraler Hochwasserschutzkonzepte sowie Studien zum Hochwasserschutz	GS01	-	10

- Aufnahme aller Maßnahmen am Risikogewässer mit vorliegender kommunaler Zuständigkeit
- Aufnahme, wenn ein HWSK Voraussetzung für die Durchführung einer Maßnahme der Typen GS10, GS11 und GS17 ist

Planungsregion Südthüringen - Hochwasserschutzkonzepte



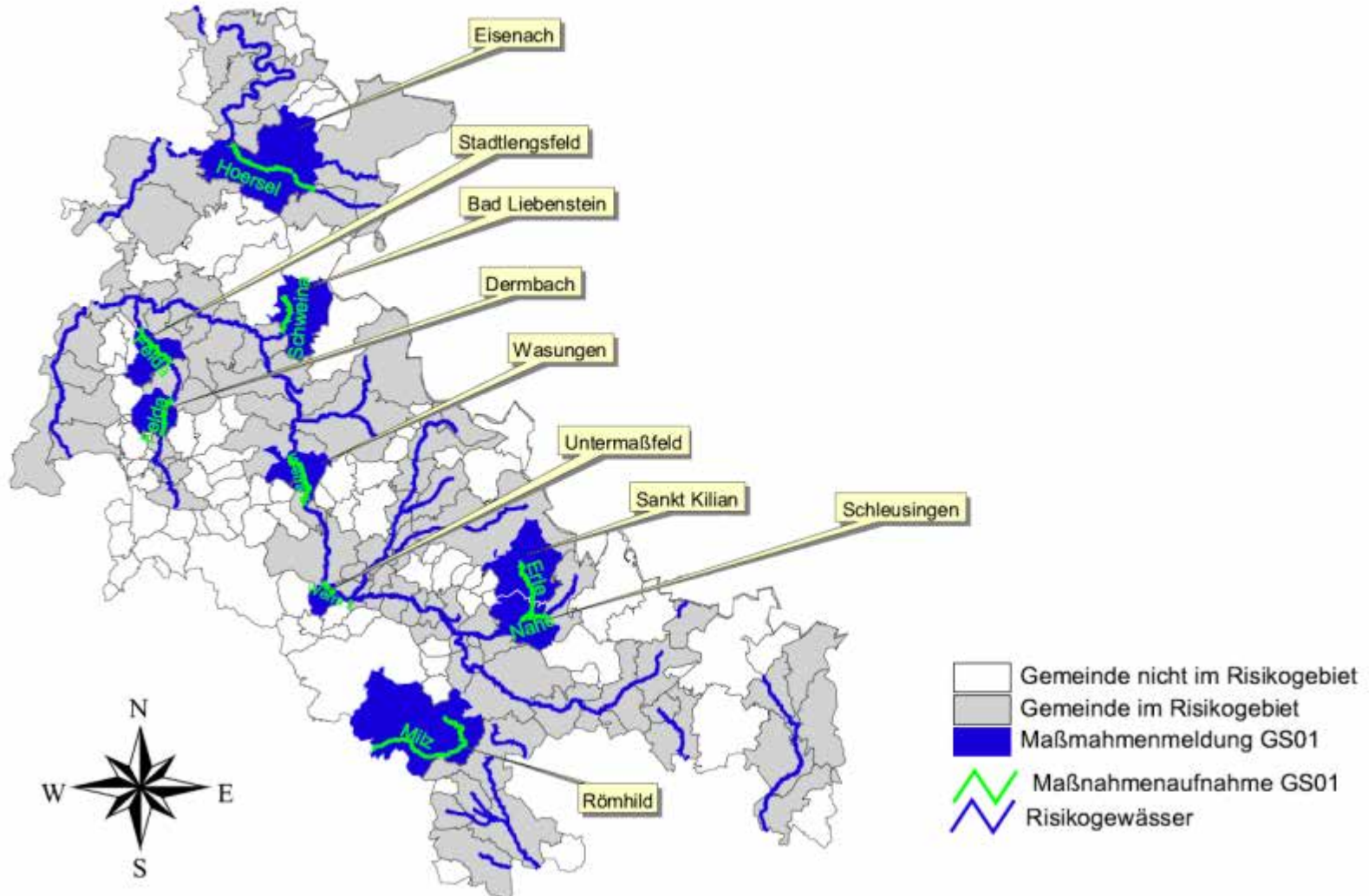
Aufnahme

- **HWSK am Risikogewässer:** Stadtlengsfeld, Sankt Kilian, Bad Liebenstein, Dermbach, Römhild, Schleusingen
- **HWSK zum Nachweis der Retentionswirkung oder für Maßnahme technischer Hochwasserschutz erforderlich:** Untermaßfeld, Wasungen, Eisenach

Nichtaufnahme

- **Aufnahme nach Anpassung Maßnahmeninhalt gegebenenfalls möglich:** Bad Salzungen
- **Kommune nicht zuständig, Landesmaßnahme liegt vor:** Hörselberg-Hainich, Buttlar, Steinach
- **Maßnahme am Nichtrisikogewässer:** Unterbreizbach, Tiefenort, Sachsenbrunn

Hochwasserschutzkonzepte in der Planungsregion Süd



Gründe für die Nichtaufnahme von Maßnahmen

Bezeichnung	Anzahl
Abgeschlossen	3
Kommune nicht zuständig, Landesmaßnahme vorgesehen	4
Nichtrisikogewässer	50
Inhalt der Maßnahme entspricht nicht dem Typ	12

Was ist unter inhaltlicher Anpassung von Maßnahmen zu verstehen?

Maßnahmentyp	Beispiele für nicht zutreffende Bezeichnungen
Integrale Hochwasserschutzkonzepte (GS 01)	Gewässerausbau
Reaktivierung von Flutungs- und Retentionsräumen (GS 10)	Ufersicherung, Hochwasserschutzmaßnahmen
Gewässer- und Auenrenaturierung (GS 11)	GEP, Hochwasserschutzmaßnahmen

Ergänzende Informationen für die aufgenommene Maßnahme	Anzahl
Abgleich mit Maßnahmenplanung WRRL 2. BWZ erforderlich	2
Förderung der Maßnahme in Abhängigkeit vom Ergebnis HWSK	13
Förderung der Maßnahme in Abhängigkeit vom Ergebnis HWSK, Abstimmung mit der TLUG	1
Förderung der Maßnahme in Abhängigkeit vom Ergebnis HWSK, HWSK, Maßnahme GS01 erforderlich	4