

3.4

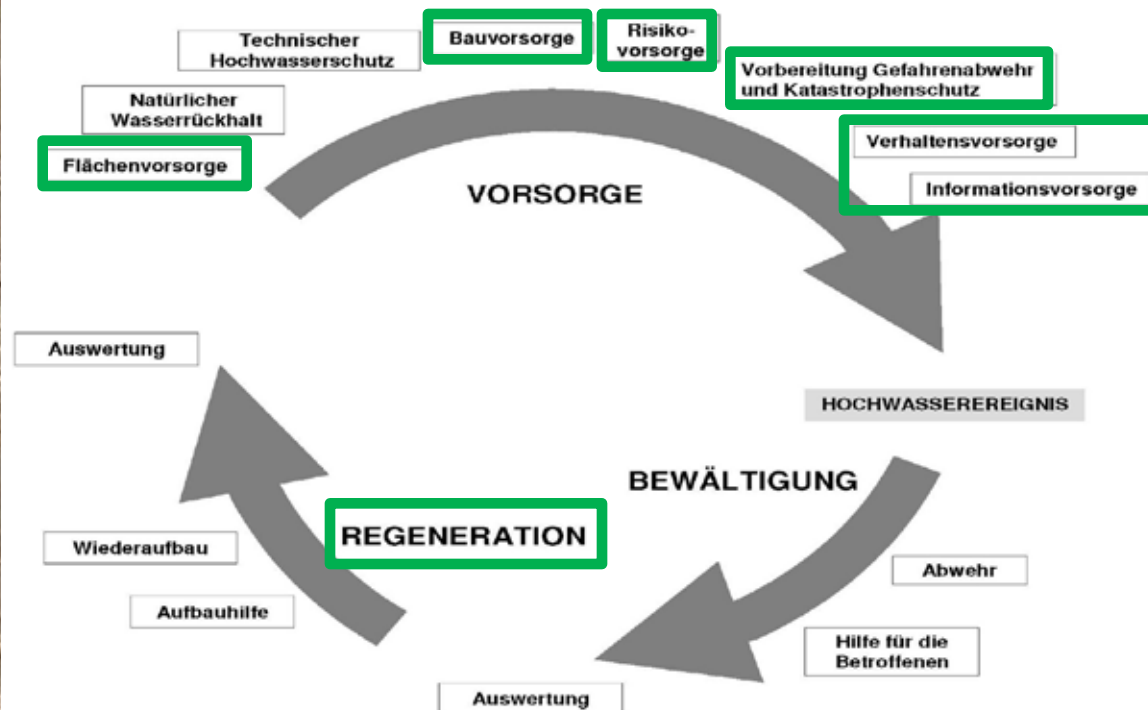
Bauvorsorge, Risikovorsorge, Informations- und Verhaltensvorsorge, Gefahrenabwehr, Flächenvorsorge

- Maßnahmen der Kommunen und
Landkreise/kreisfreien Städte -

Nichtwasserwirtschaftliche Handlungsbereiche

- Bauvorsorge
- Flächenvorsorge
- Gefahrenabwehr und Katastrophenschutz
- Informations- und Verhaltensvorsorge
- Regeneration
- Risikovorsorge

Nichtwasserwirtschaftliche Handlungsbereiche



Nichtwasserwirtschaftliche Handlungsbereiche

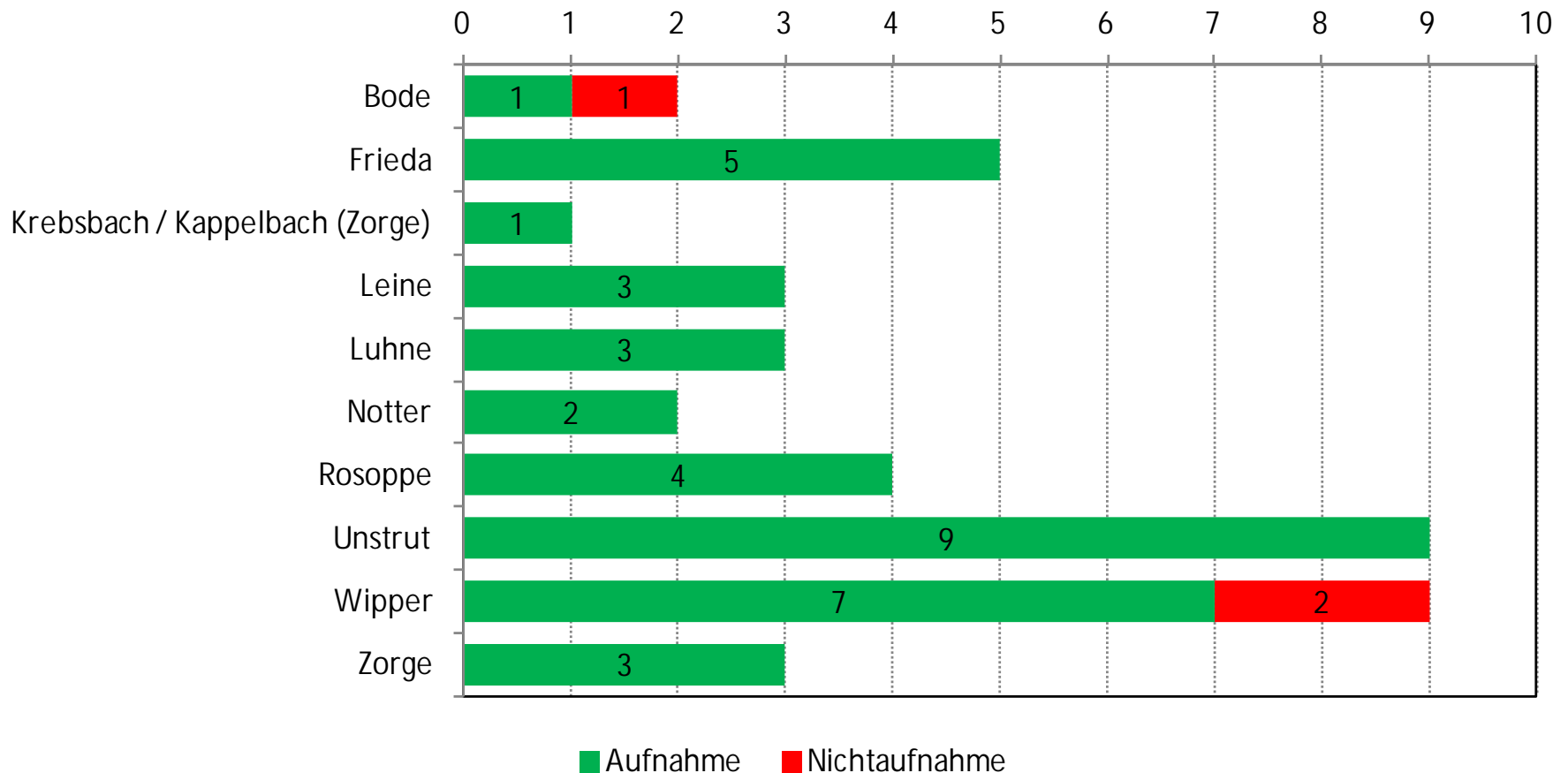
- ***Bauvorsorge***
- Flächenvorsorge
- Gefahrenabwehr und Katastrophenschutz
- Informations- und Verhaltensvorsorge
- Regeneration
- Risikovorsorge

Handlungsbereich Bauvorsorge

Maßnahme	Typen	Land	Land- kreis	Gemeinde/ Stadt
Informations- / Beratungsmaßnahmen und Fortbildungsmaßnahmen zum hochwasserangepassten Planen, Bauen, Sanieren	TH 03 LK 01 GS 03	2	6	5
Erstellung hochwasserangepasster Stadtsanierungskonzepte / -programme	GS04			-
Untersuchung von Objektschutzmaßnahmen an Anlagen, von denen im Hochwasserfall eine Gefährdung für die Umwelt ausgeht	LK 02 GS 05		6	6
Informations- / Beratungsmaßnahmen zum hochwasserangepassten Umgang mit wassergefährdenden Stoffen	TH 04 LK 03 GS 06	1	15	8
Maßnahmen zur Anpassung von Anlagen, von denen im Hochwasserfall eine Gefährdung für die Umwelt ausgeht	LK 04		6	
Untersuchung Erfordernis bzw. der Machbarkeit von Objektschutzmaßnahmen zum Schutz von Objekten vor Hochwasserschäden	LK 05 GS 07		9	13
Maßnahmen zur Anpassung hochwassergefährdeter öffentlicher Gebäude/ Objekte (Objektschutz)	TH 05 LK 06 GS 08	1	6	4
Maßnahmen zur Anpassung hochwassergefährdeter Infrastruktureinrichtungen (Objektschutz)	TH 06 LK 07 GS 09	1	10	2

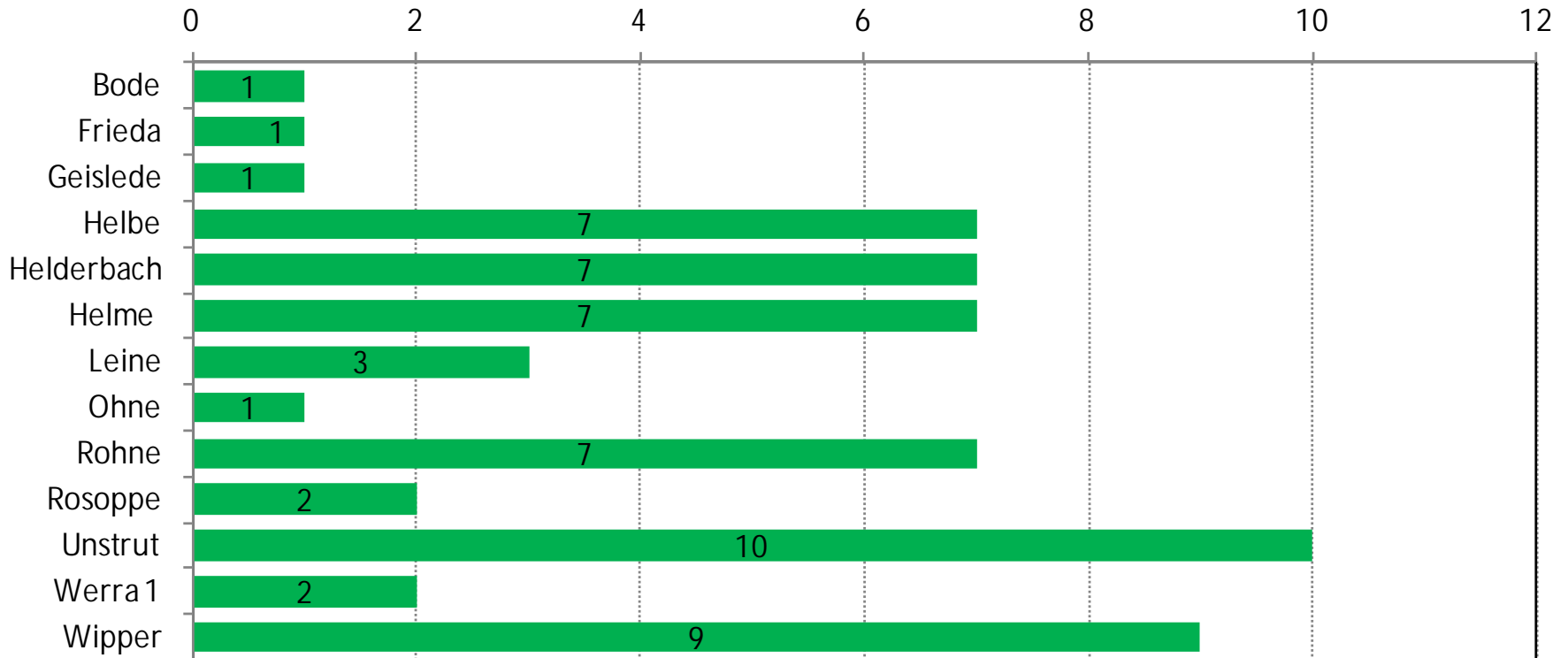
Handlungsbereich Bauvorsorge

Planungsregion Nordthüringen (Gemeinden & Städte)



Handlungsbereich Bauvorsorge

Planungsregion Nordthüringen (Landkreise & kreisfreie Städte)



■ Aufnahme

Nichtwasserwirtschaftliche Handlungsbereiche

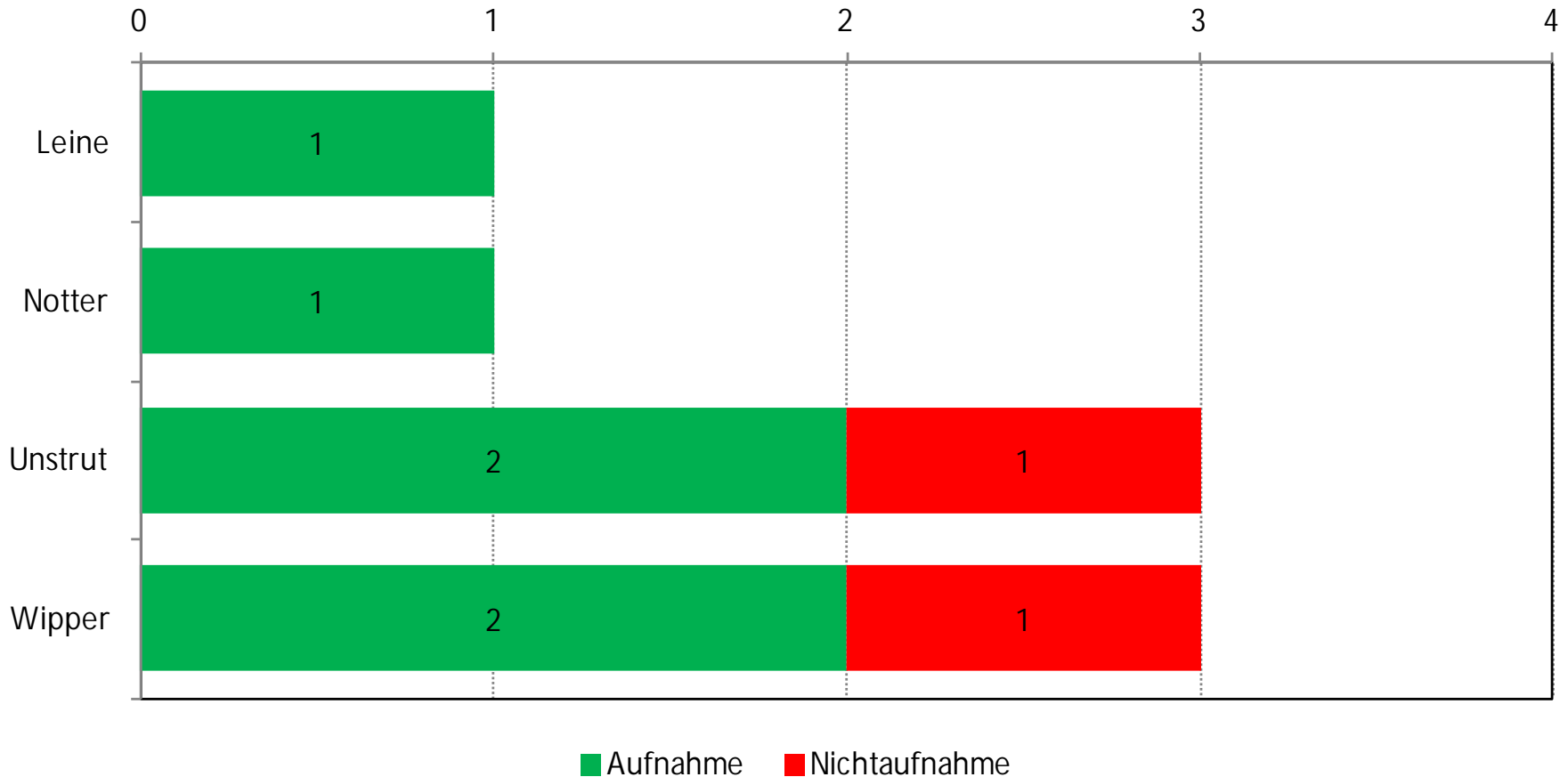
- Bauvorsorge
- **Flächenvorsorge**
- Gefahrenabwehr und Katastrophenschutz
- Informations- und Verhaltensvorsorge
- Regeneration
- Risikovorsorge

Handlungsbereich Flächenvorsorge

Maßnahme	Typen	Land	Land- kreis	Gemeinde/ Stadt
Festsetzung von Überschwemmungsgebieten	TH 02	27		
Festlegung von Vorrang- und Vorbehaltsgebieten für den Hochwasserschutz				
Festlegung von Standorten für Talsperren, Rückhaltebecken bzw. Flutungspolder				
Anpassung bestehender Bauleitpläne an raumplanerische und wasserrechtliche Vorgaben (u. a. Überschwemmungsgebiete)	GS 02			6

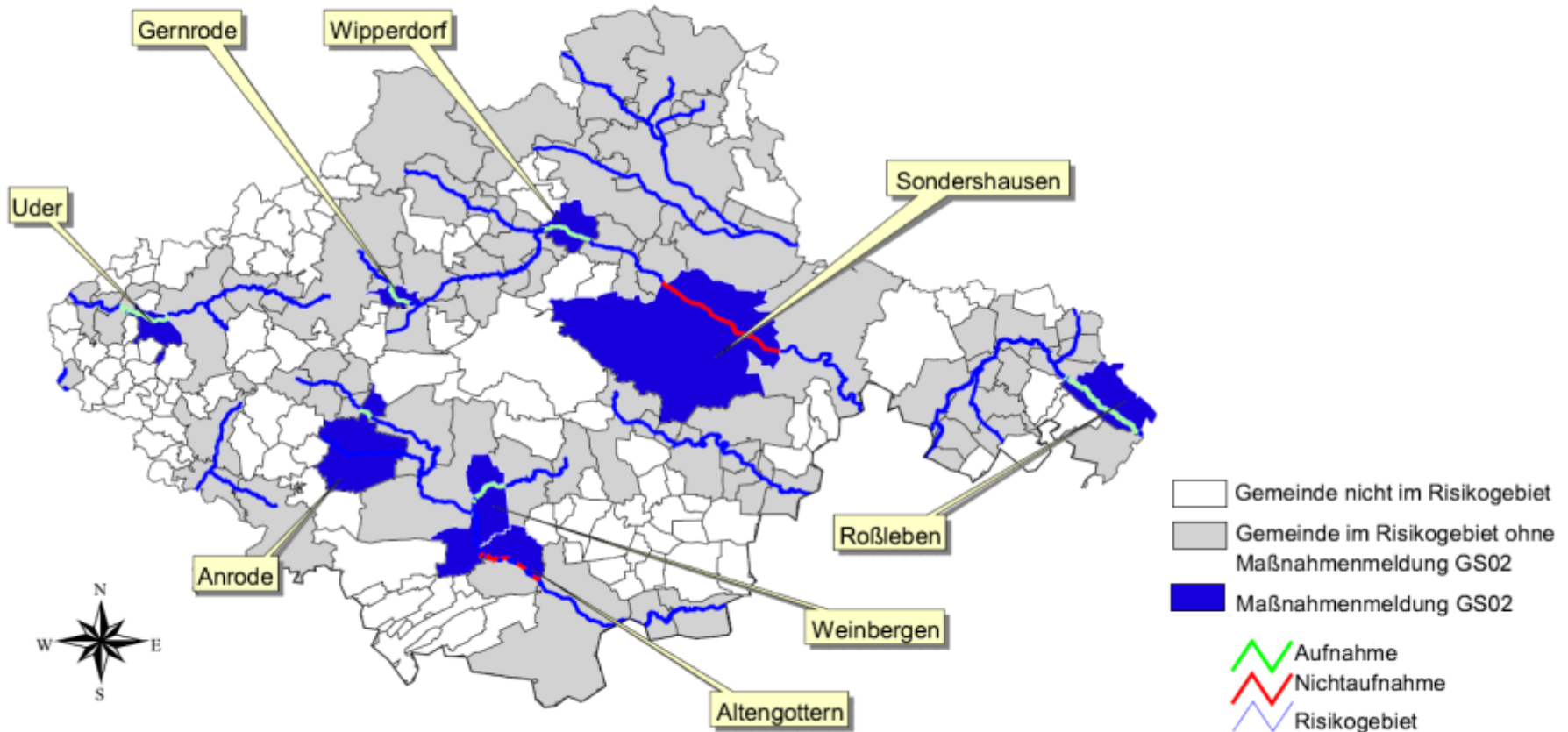
Handlungsbereich Flächenvorsorge

Planungsregion Nordthüringen (Gemeinden & Städte)



Handlungsbereich Flächenvorsorge

Schwerpunkt: Anpassung Bauleitpläne (GS 02)



Handlungsbereich Flächenvorsorge - Maßnahme TH 02 (2014-21)

Festsetzen der Überschwemmungsgebiete durch Rechtsverordnung

Anwendung der Maßnahme:

für alle Risikogebiete, deren ÜSG zwar bereits vorläufig gesichert, aber noch nicht im Rahmen eines ordentlichen Verfahrens mit Beteiligung der Träger öffentlicher Belange und der Öffentlichkeit durch RVO ausgewiesen sind (ca. 65 Verfahren)

Zweck / Wirkung:

- Information der Öffentlichkeit über die Hochwassergefahr
- Sicherung der Fläche vor weiterer Bebauung oder anderer unangepasster Nutzung entsprechend den Verboten des § 78 Abs. 1 WHG

Handlungsbereich Flächenvorsorge - Maßnahme TH 02 (2014-21)

Überprüfen der durch Rechtsverordnung ausgewiesenen Überschwemmungsgebiete

Anwendung der Maßnahme:

für alle Risikogebiete, deren ÜSG bereits jetzt durch RVO ausgewiesen sind
(ca. 45 Gewässerabschnitte)

im Anschluss an die Überprüfung ggf. Überarbeitung der RVO im Zeitraum 2015-2021 im Zuge eines ordentlichen Rechtsverordnungsverfahrens mit Beteiligung der Träger öffentlicher Belange und der Öffentlichkeit

Zweck / Wirkung:

- Anpassung der Flächenausdehnung der ÜSG an die neuesten wissenschaftlichen und technischen Erkenntnisse und geänderte topo-morphologische Gegebenheiten
- bei Vergrößerung: Sicherung der Fläche vor weiterer Bebauung oder anderer unangepasster Nutzung entsprechend der Verbote des § 78 Abs. 1 WHG
- bei Verkleinerung: Befreiung der Flächen von den Restriktionen des § 78 Abs. 1 WHG

Nichtwasserwirtschaftliche Handlungsbereiche

- Bauvorsorge
- Flächenvorsorge
- ***Gefahrenabwehr und Katastrophenschutz***
- Informations- und Verhaltensvorsorge
- Regeneration
- Risikovorsorge

Handlungsbereich Gefahrenabwehr und Katastrophenschutz

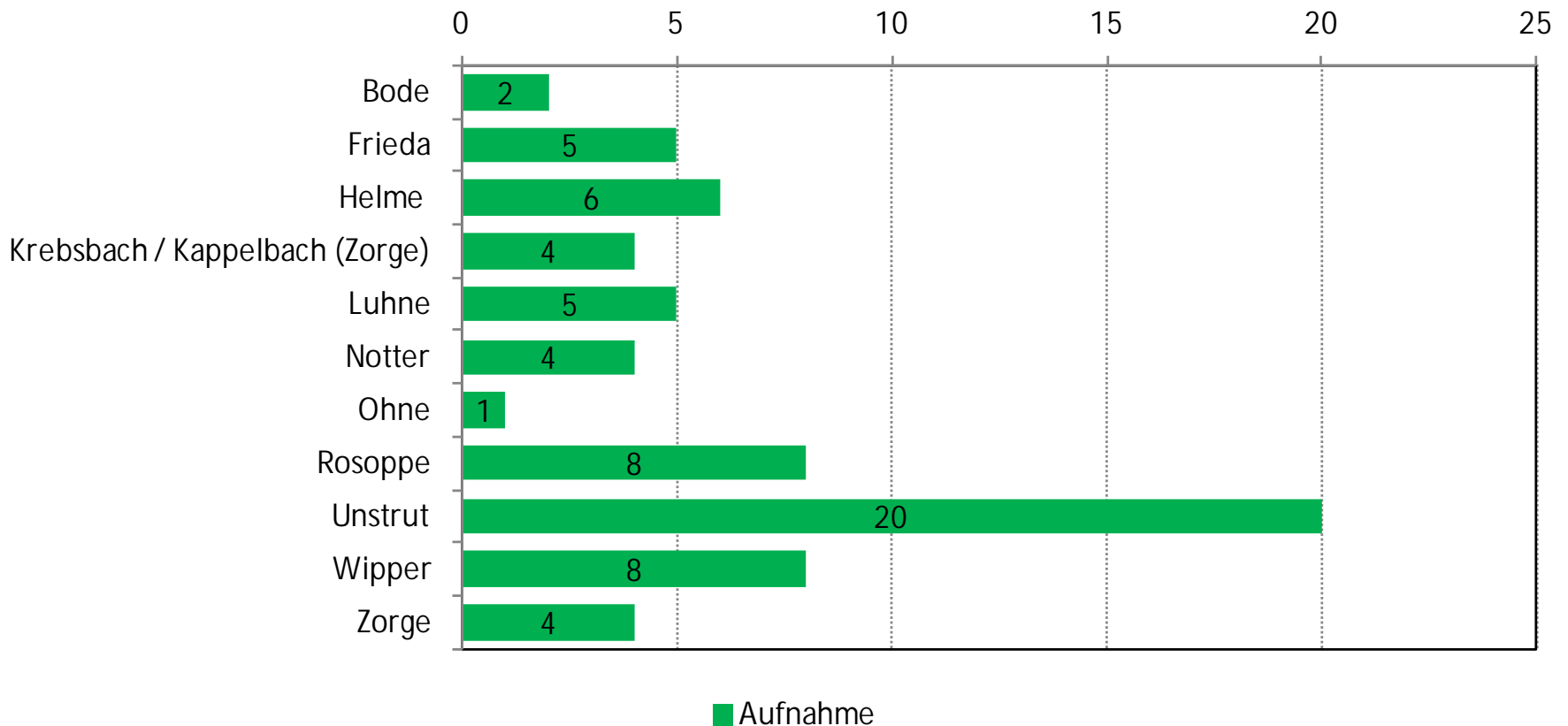
Maßnahme	Typen	Land	Land- kreis	Gemeinde/ Stadt
Einrichtung / Optimierung eines gemeindlichen Wasserwehrdienstes	GS 30			5
Maßnahmen zur Unterstützung der Einrichtung / Arbeit bzw. übergreifenden Koordinierung der gemeindlichen Wasserwehrdienste	TH 29 LK 13	3	-	
Erstellung / Aktualisierung von Alarm- und Einsatzplänen	TH 30 LK 14 GS 31	1	25	17
Einrichtung / Aktualisierung objektbezogener Alarm- und Einsatzpläne	LK 15 GS 32		19	10
Maßnahmen zur Optimierung des Krisenmanagements zur Hochwasserabwehr	TH 31 LK 16	-	25	
Maßnahmen zur Erhöhung der Personal- bzw. Sachressourcen für Hochwasserabwehr	TH 32 LK 17 GS 33	3	10	8

Handlungsbereich Gefahrenabwehr und Katastrophenschutz

Maßnahme	Typen	Land	Land- kreis	Gemeinde/ Stadt
Integration von Fachberatern Hochwasserschutz in den Katastrophenschutzstäben	TH 33 LK 18	1	14	
Durchführung von Hochwasserübungen	TH 34 LK 19 GS 34	1	19	6
Schulung von Einsatz- und Führungskräften zur Hochwasserabwehr	TH 35 LK 20 GS 35	-	25	21
Optimierung der zivil-militärischen Zusammenarbeit zur Hochwasserabwehr	TH 36 LK 21	-	10	

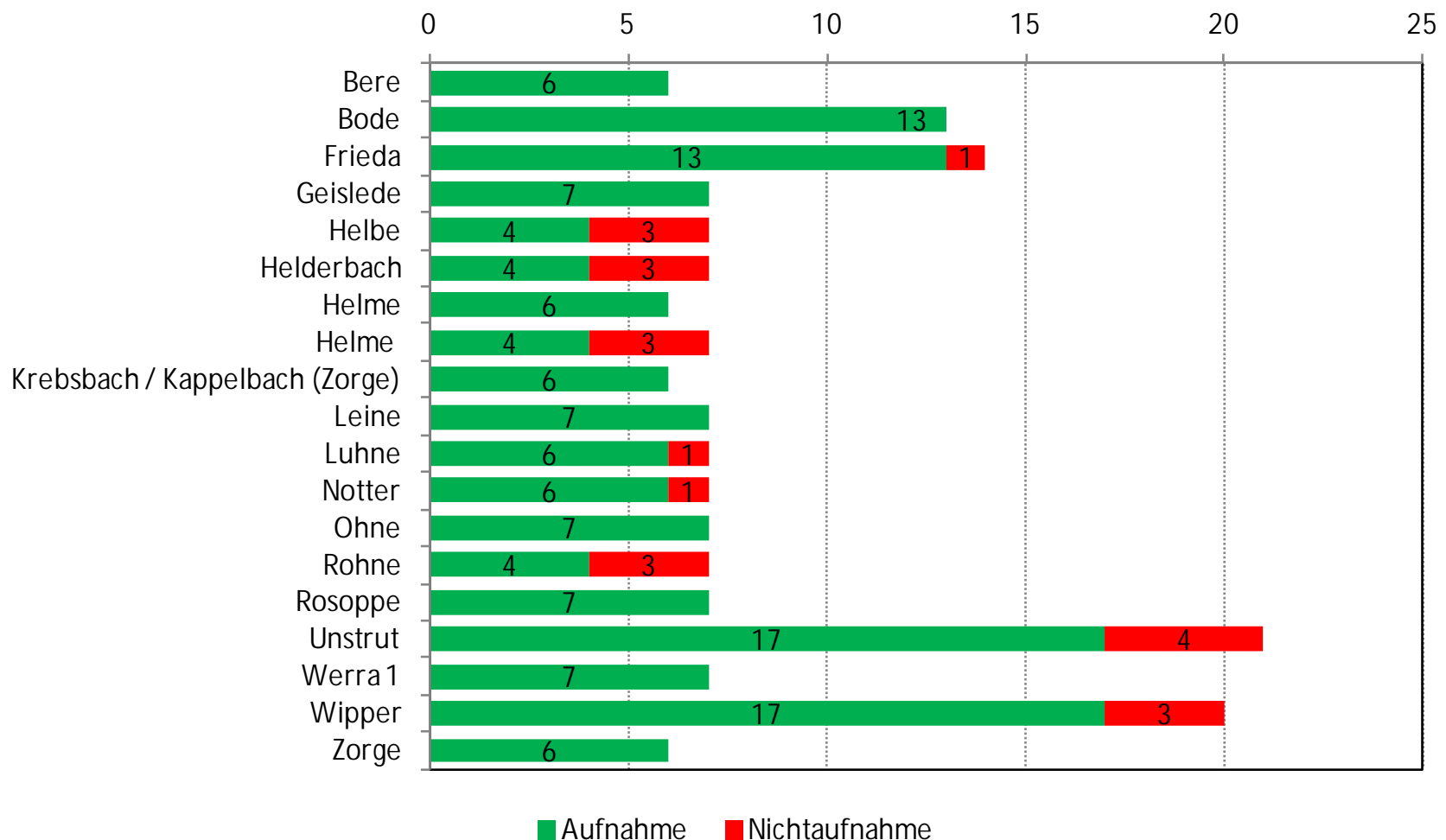
Handlungsbereich Gefahrenabwehr und Katastrophenschutz

Planungsregion Nordthüringen (Gemeinden & Städte)



Handlungsbereich Gefahrenabwehr und Katastrophenschutz

Planungsregion Nordthüringen (Landkreise & kreisfreie Städte)



Handlungsbereich Gefahrenabwehr und Katastrophenschutz

- Schwerpunkte -

Wasserwehrdienst (GS 30, LK 13)

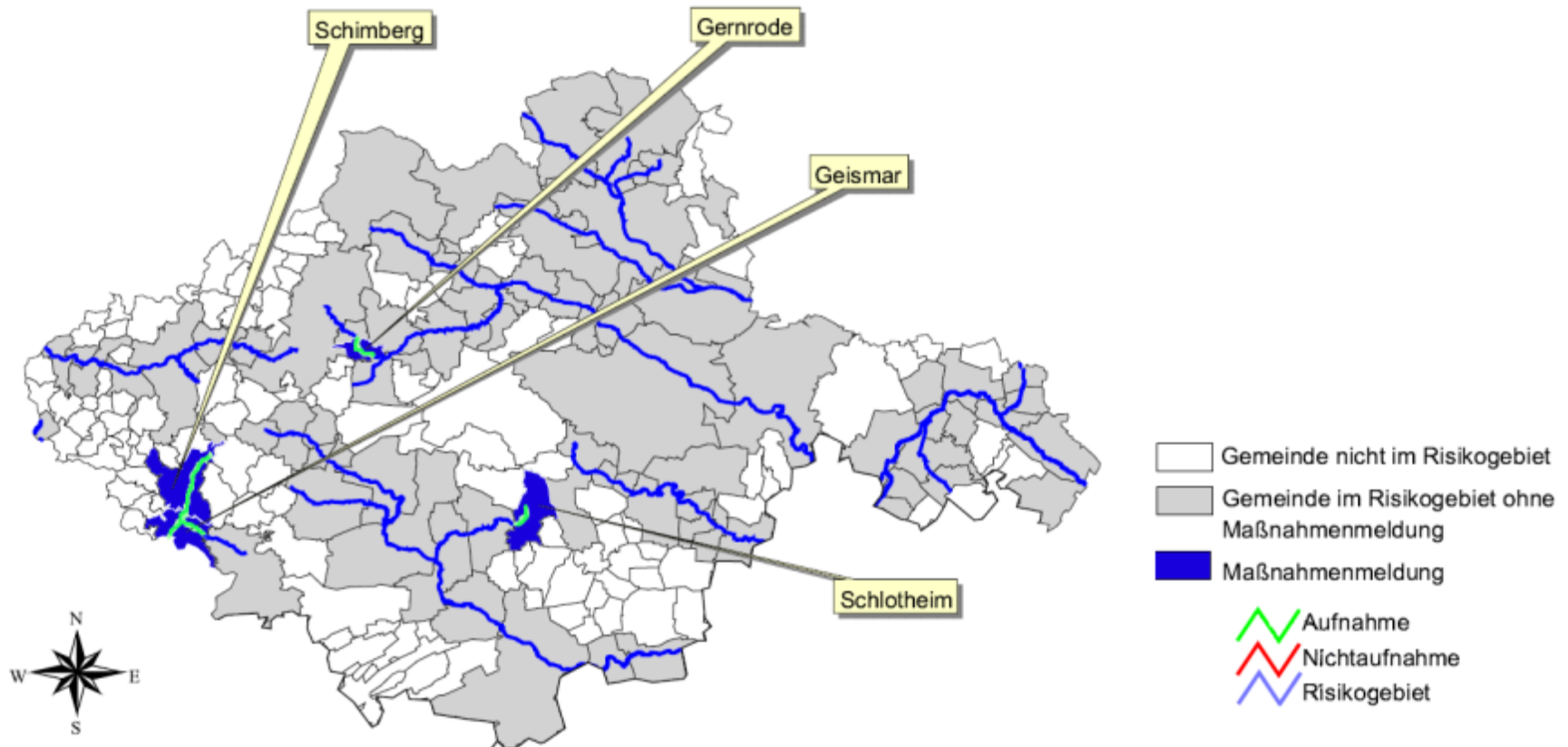
- Meldung für insgesamt 5 Kommunen/Risikogebiete
- davon 4 x Beauftragung der Feuerwehr mit der Aufgabe des Wasserwehrdienstes

Alarm- und Einsatzpläne, einschließlich objektbezogener (GS 31, GS 32, LK 14)

- Insgesamt 27 Maßnahmen für 20 Kommunen/Risikogebiete
- 4 Landkreise haben Aktualisierungsbedarf der Pläne auf Kreisebene angegeben

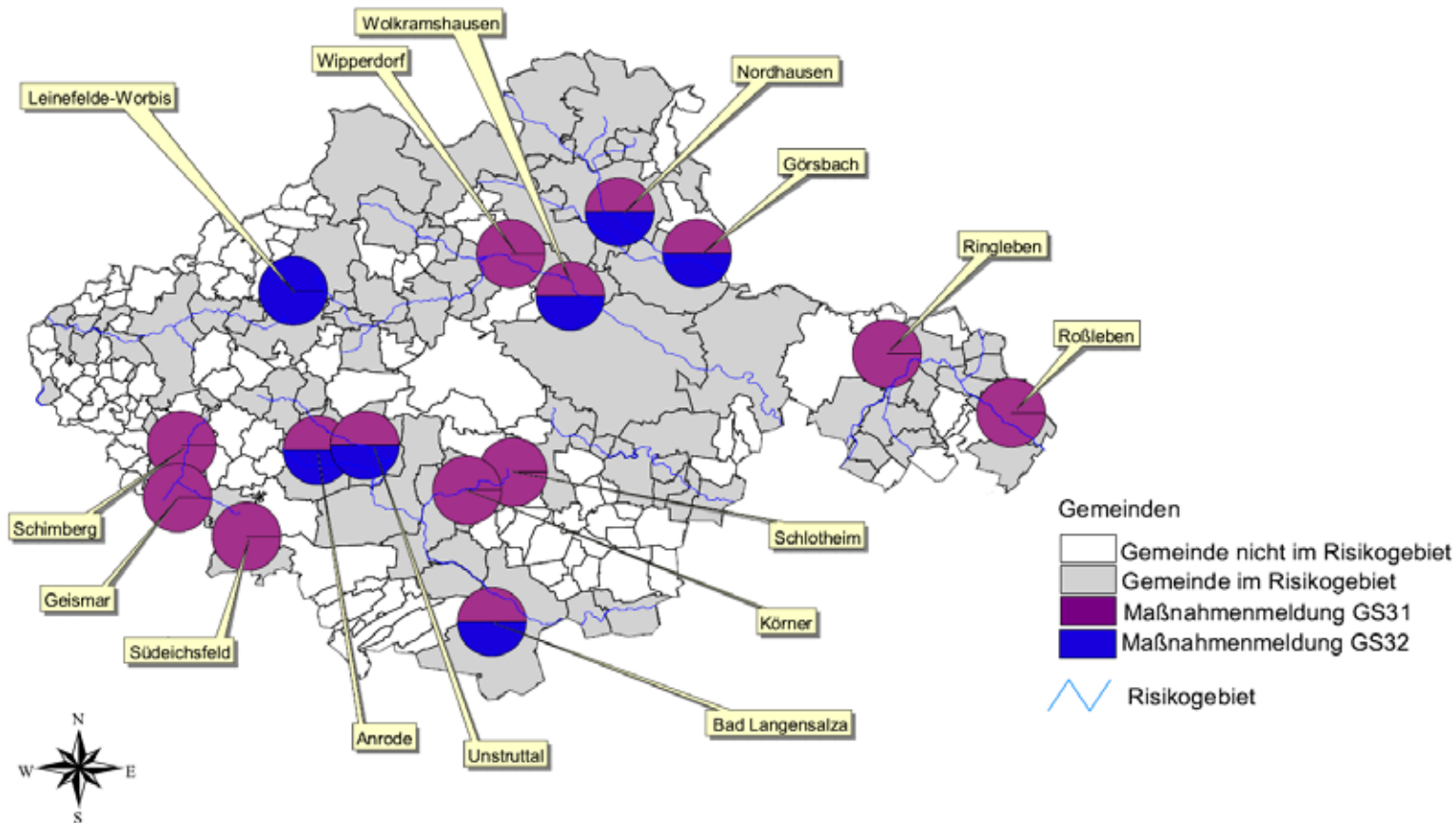
Handlungsbereich Gefahrenabwehr und Katastrophenschutz

Schwerpunkt: Einrichtung/Optimierung Wasserwehrdienst (GS 30)



Handlungsbereich Gefahrenabwehr und Katastrophenschutz

Schwerpunkte: Alarm- und Einsatzpläne (GS 31 u. GS 32)



Nichtwasserwirtschaftliche Handlungsbereiche

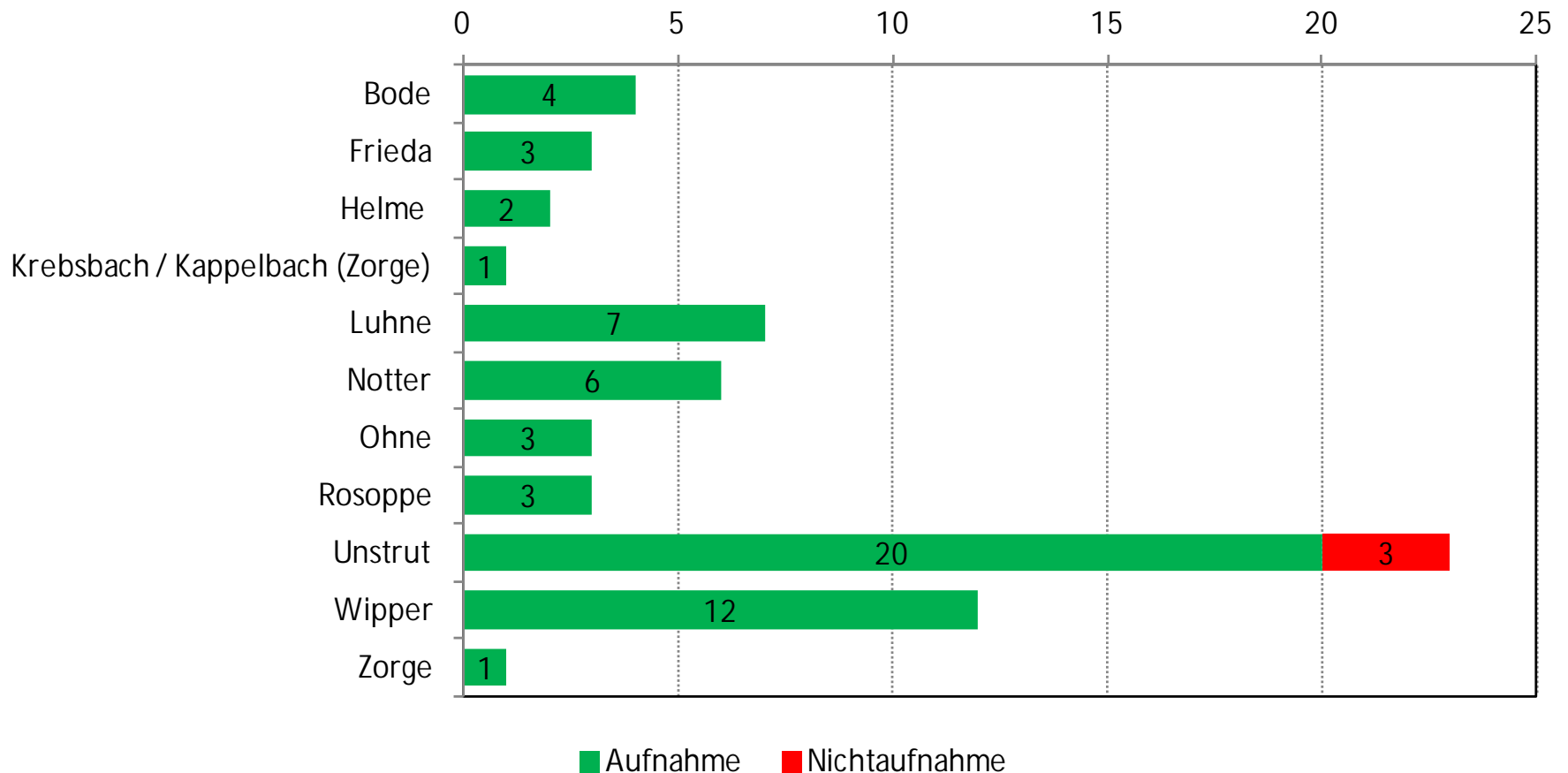
- Bauvorsorge
- Flächenvorsorge
- Gefahrenabwehr und Katastrophenschutz
- ***Informations- und Verhaltensvorsorge***
- Regeneration
- Risikovorsorge

Handlungsbereich Informations- und Verhaltensvorsorge

Maßnahme	Typen	Land	Land- kreis	Gemeinde/ Stadt
Maßnahmen zur Optimierung des Hochwasserwarn- und Hochwassermeldedienstes	TH 23 LK 09 GS 23	8	15	6
Einrichtung / Anpassung kommunaler Informations- und Warnsysteme	TH 24 LK 10 GS 24	1	6	8
Durchführung eines Audits zum Hochwasserschutz	GS 25			4
Aufklärungsmaßnahmen zu bestehenden Hochwasserrisiken	TH 25 GS 26	4		21
Informations- / Beratungsmaßnahmen zum richtigen Verhalten bei Hochwasser	TH 26 LK 11 GS 27	1	-	11
Sicherung historischer und Anbringung neuer Hochwassermarken	TH 27 LK 12 GS 28	3	-	12

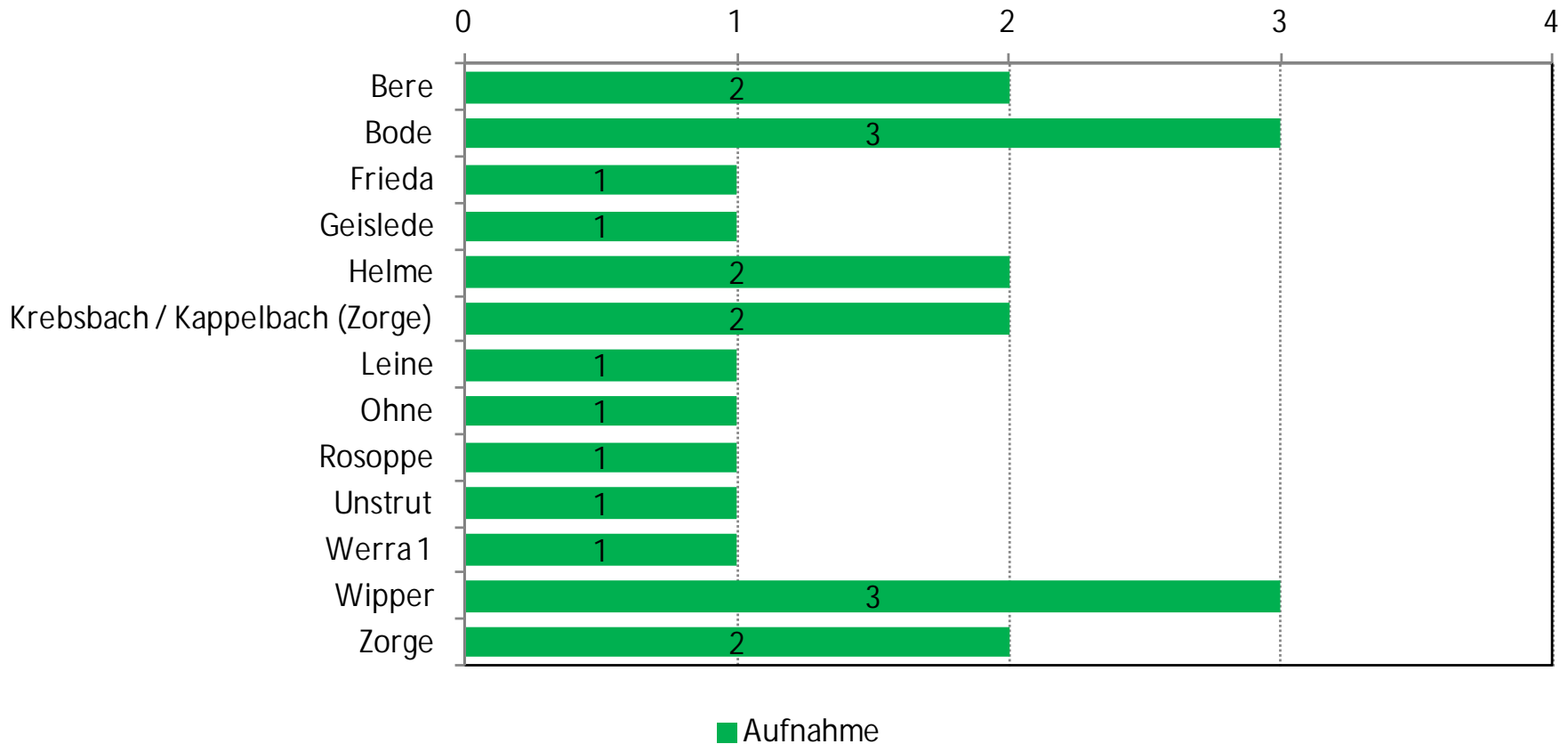
Handlungsbereich Informations- und Verhaltensvorsorge

Planungsregion Nordthüringen (Gemeinden & Städte)



Handlungsbereich Informations- und Verhaltensvorsorge

Planungsregion Nordthüringen (Landkreise & kreisfreie Städte)



Handlungsbereich Informations- und Verhaltensvorsorge

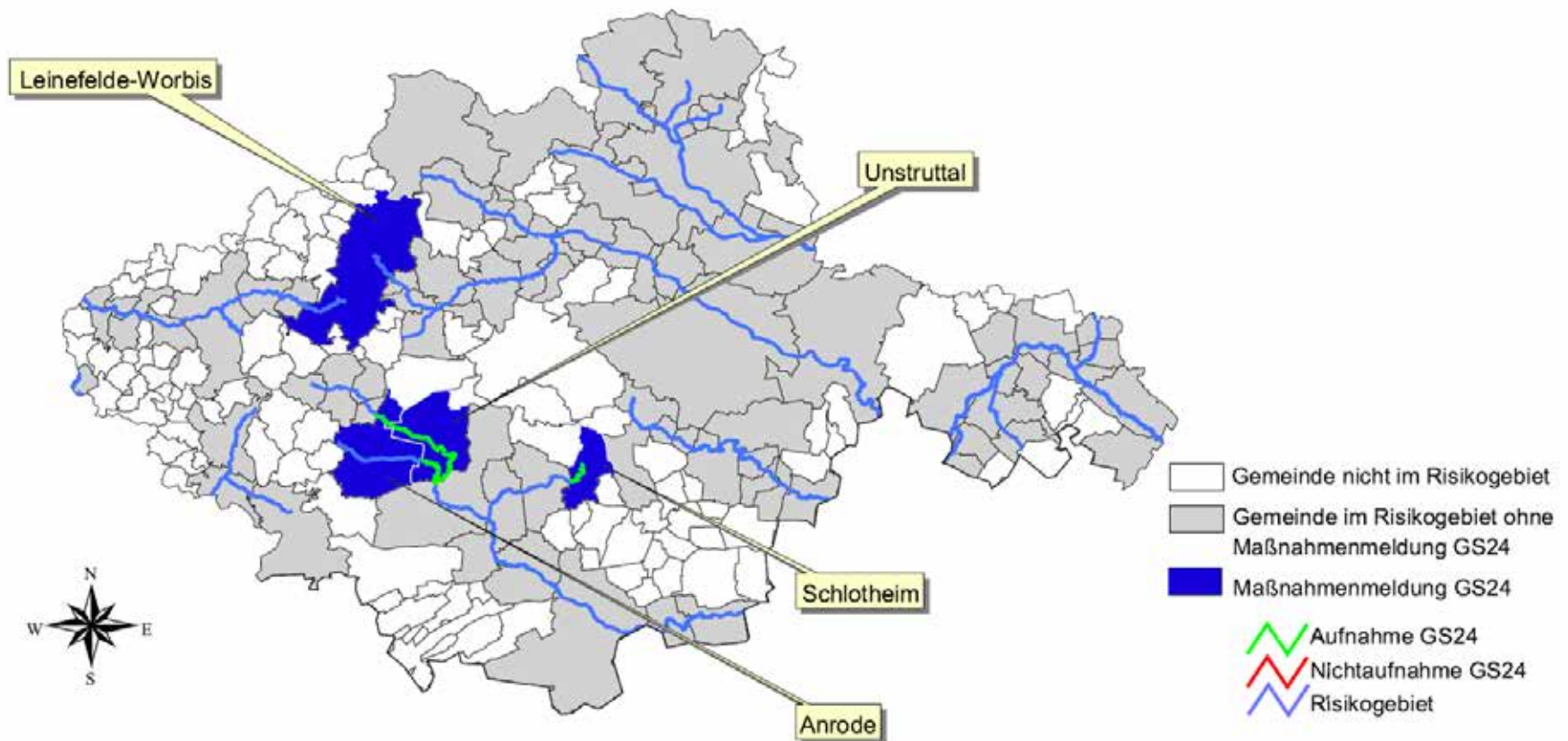
- Schwerpunkt -

Informations- und Warnsysteme (GS24, LK10)

- insgesamt 8 kommunale Maßnahmen
- 6 Landkreise beabsichtigen Einrichtung bzw. Aktualisierung der Systeme auf Kreisebene

Handlungsbereich Informations- und Verhaltensvorsorge

Schwerpunkt: Informations- und Warnsysteme (GS 24)



Nichtwasserwirtschaftliche Handlungsbereiche

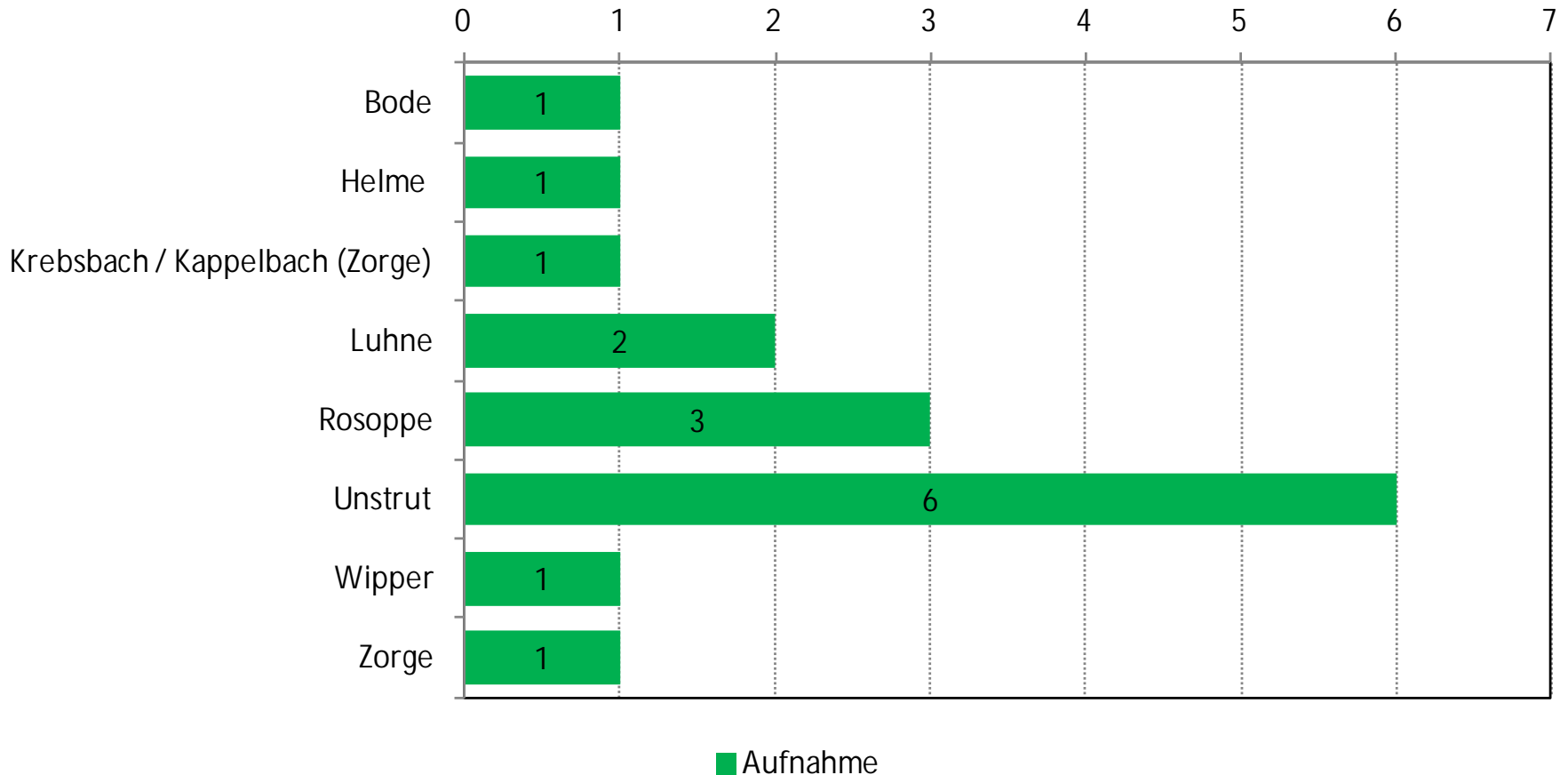
- Bauvorsorge
- Flächenvorsorge
- Gefahrenabwehr und Katastrophenschutz
- Informations- und Verhaltensvorsorge
- ***Regeneration***
- Risikovorsorge

Handlungsbereich Regeneration

Maßnahme	Typen	Land	Land- kreis	Gemeinde/ Stadt
Erstellung einer Nachsorgeplanung für die Beseitigung von Hochwasserschäden	TH 37 LK 22 GS 36	1	-	5
Auswertung von Hochwasserereignissen und Ableitung von Schlussfolgerungen zur Verbesserung des Hochwasserschutzes	TH 38 LK 23 GS 37	8	19	11

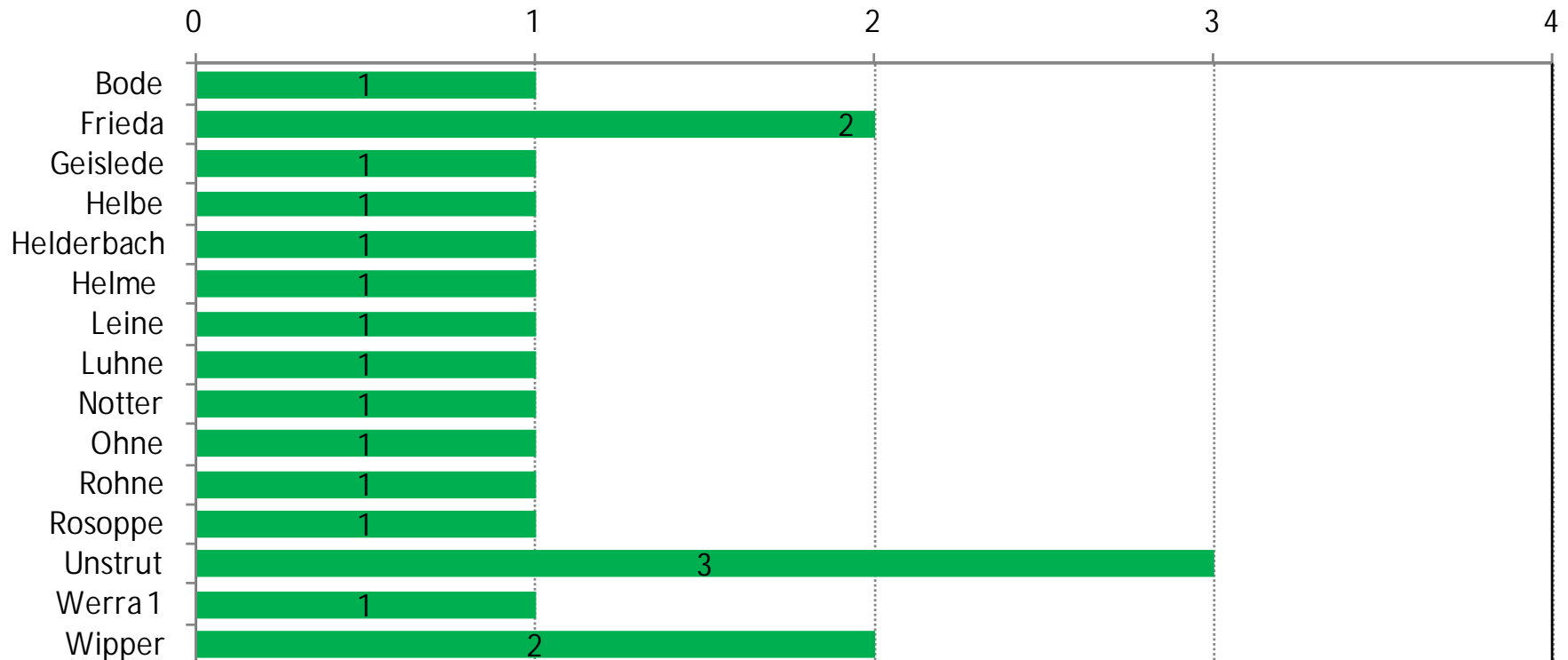
Handlungsbereich Regeneration

Planungsregion Nordthüringen (Gemeinden & Städte)



Handlungsbereich Regeneration

Planungsregion Nordthüringen (Landkreise & kreisfreie Städte)



■ Aufnahme

Nichtwasserwirtschaftliche Handlungsbereiche

- Bauvorsorge
- Flächenvorsorge
- Gefahrenabwehr und Katastrophenschutz
- Informations- und Verhaltensvorsorge
- Regeneration
- ***Risikovorsorge***

Handlungsbereich Risikovorsorge

Maßnahme	Typen	Land	Land- kreis	Gemeinde/ Stadt
Informations- / Beratungsmaßnahmen zur finanziellen Absicherung gegen Hochwasserschäden	TH 28 GS 29	2		-

Was kann ich als Kommune tun?



Aufklärung

Gefahren + Vorsorgeoptionen

P

Alarm- und Einsatzpläne /
Schulungen

✓

Organisation Gefahrenabwehr
(Wasserwehr / Leitstellen)

✓

Anpassung Bauleitplanung
(wo erforderlich)

✓

Hochwasserschutzkonzept

Wiedergewinnung von Rückhalteräumen
dem Schutzbedarf angepassten
techn. Hochwasserschutz

(P)

Basis