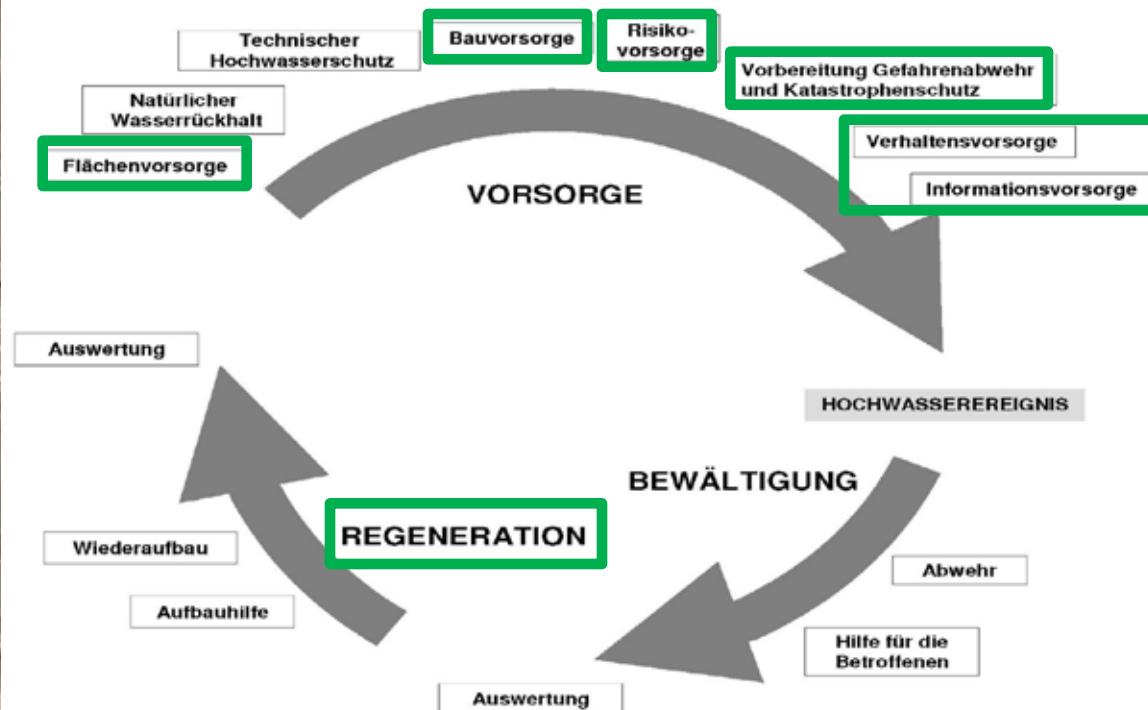


3.4

Bauvorsorge, Risikovorsorge, Informations- und Verhaltensvorsorge, Gefahrenabwehr, Flächenvorsorge

- Maßnahmen der Kommunen und
Landkreise/ kreisfreien Städte -

Nichtwasserwirtschaftliche Handlungsbereiche

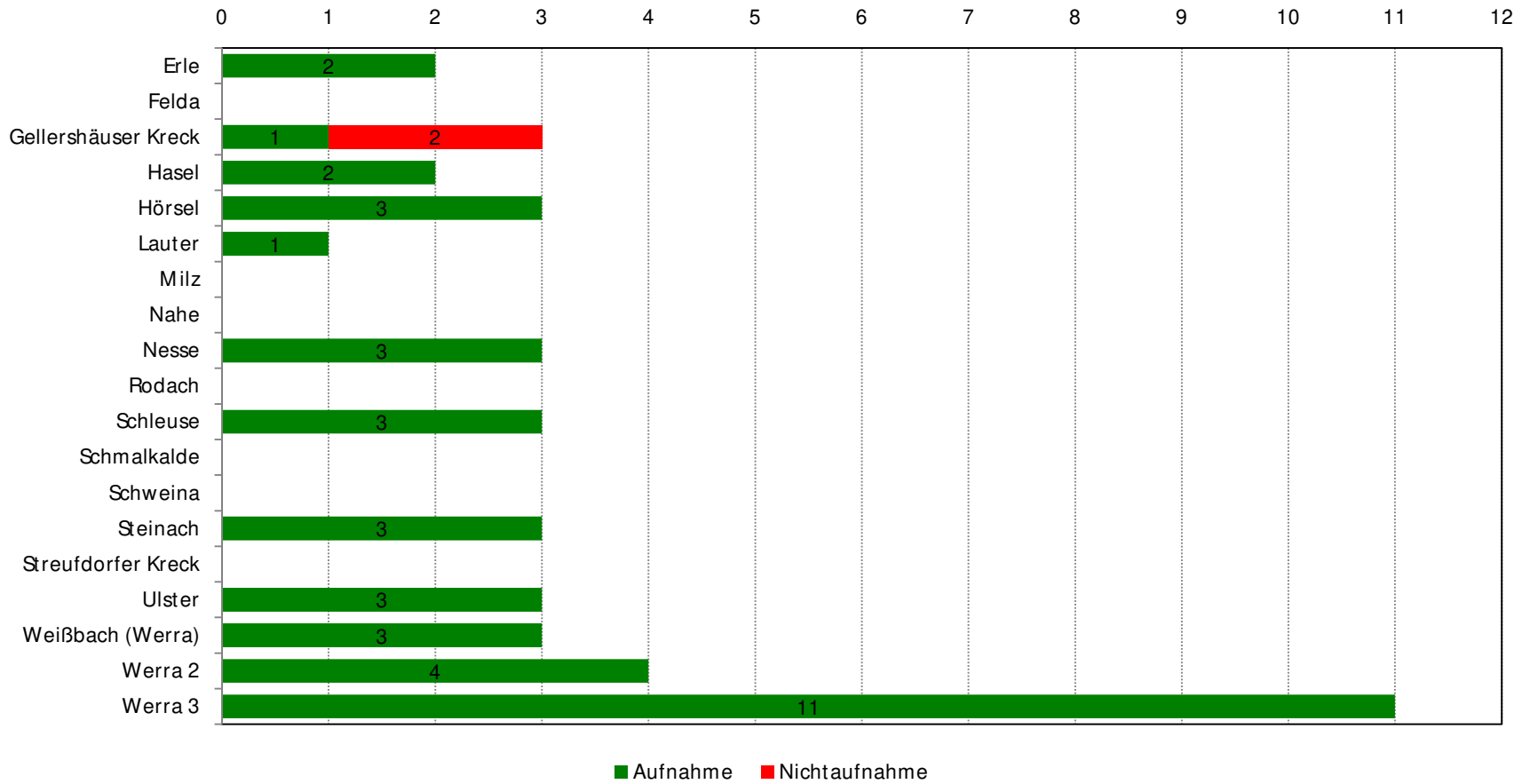


- **Bauvorsorge**
- Flächenvorsorge
- Gefahrenabwehr und Katastrophenschutz
- Informations- und Verhaltensvorsorge
- Regeneration
- Risikovorsorge

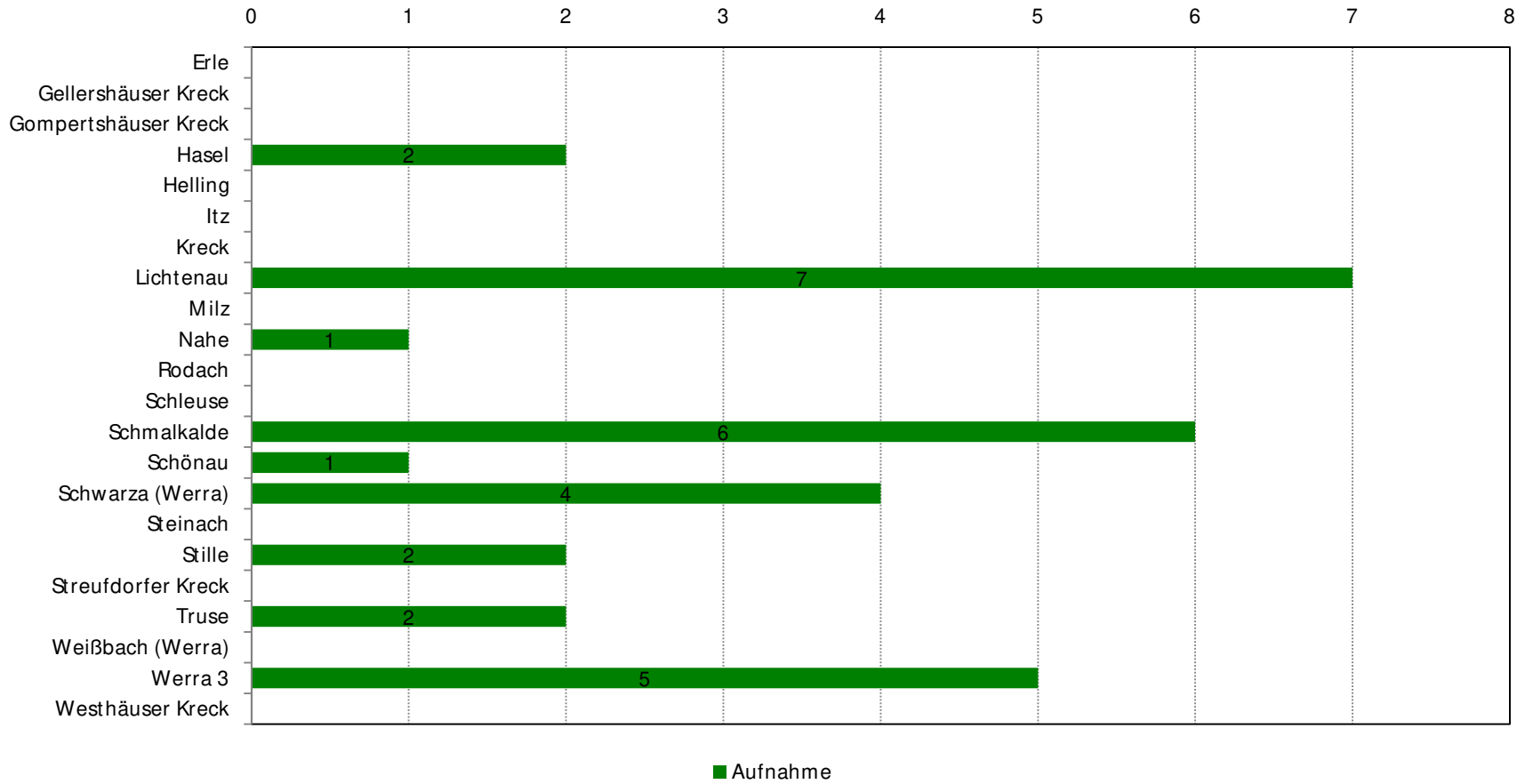
Maßnahmen im Handlungsbereich Bauvorsorge	Typ	Land	Land- kreis	Gemeinde Stadt
Informations- / Beratungsmaßnahmen und Fortbildungsmaßnahmen zum hochwasserangepassten Planen, Bauen, Sanieren	TH03 LK01 GS03	2	8	11
Erstellung hochwasserangepasster Stadtsanierungskonzepte / -programme	GS04	-	-	4
Untersuchung von Objektschutzmaßnahmen an Anlagen, von denen im Hochwasserfall eine Gefährdung für die Umwelt ausgeht	LK02 GS05	-	1	4
Informations- / Beratungsmaßnahmen zum hochwasserangepassten Umgang mit wassergefährdenden Stoffen	TH04 LK03 GS06	1	8	9
Maßnahmen zur Anpassung von Anlagen, von denen im Hochwasserfall eine Gefährdung für die Umwelt ausgeht	LK04	-	1	-

Maßnahmen im Handlungsbereich Bauvorsorge	Typ	Land	Land- kreis	Gemeinde Stadt
Untersuchung Erfordernis bzw. der Machbarkeit von Objektschutzmaßnahmen zum Schutz von Objekten vor Hochwasserschäden	LK05 GS07	-	5	3
Maßnahmen zur Anpassung hochwassergefährdeter öffentlicher Gebäude/ Objekte (Objektschutz)	TH05 LK06 GS08	1	7	2
Maßnahmen zur Anpassung hochwassergefährdeter Infrastruktureinrichtungen (Objektschutz)	TH06 LK07 GS09	1	0	6

Kommunen - Planungsregion Südthüringen - Bauvorsorge



Landkreise Planungsregion Südthüringen - Bauvorsorge

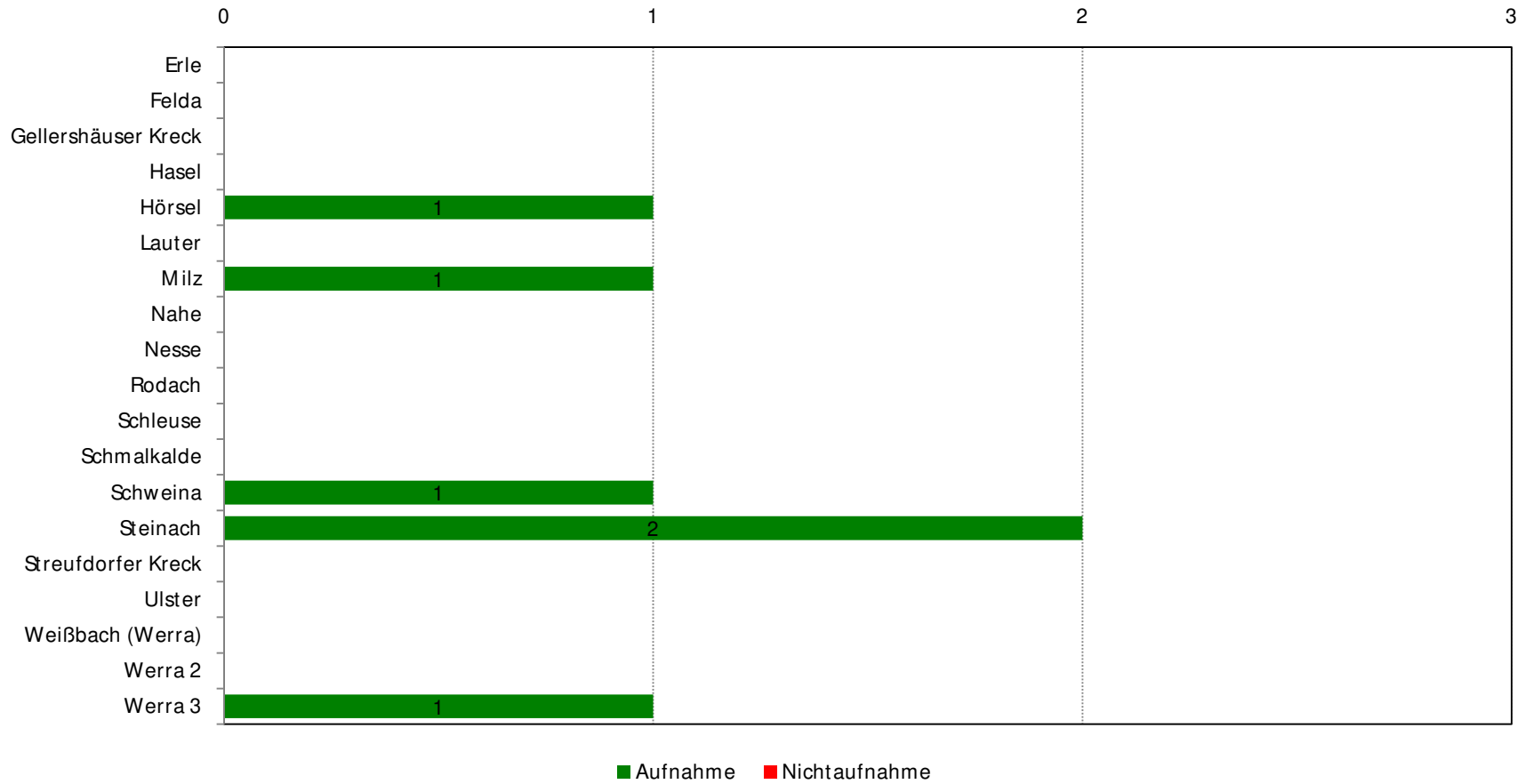


- Bauvorsorge
- **Flächenvorsorge**
- Gefahrenabwehr und Katastrophenschutz
- Informations- und Verhaltensvorsorge
- Regeneration
- Risikovorsorge

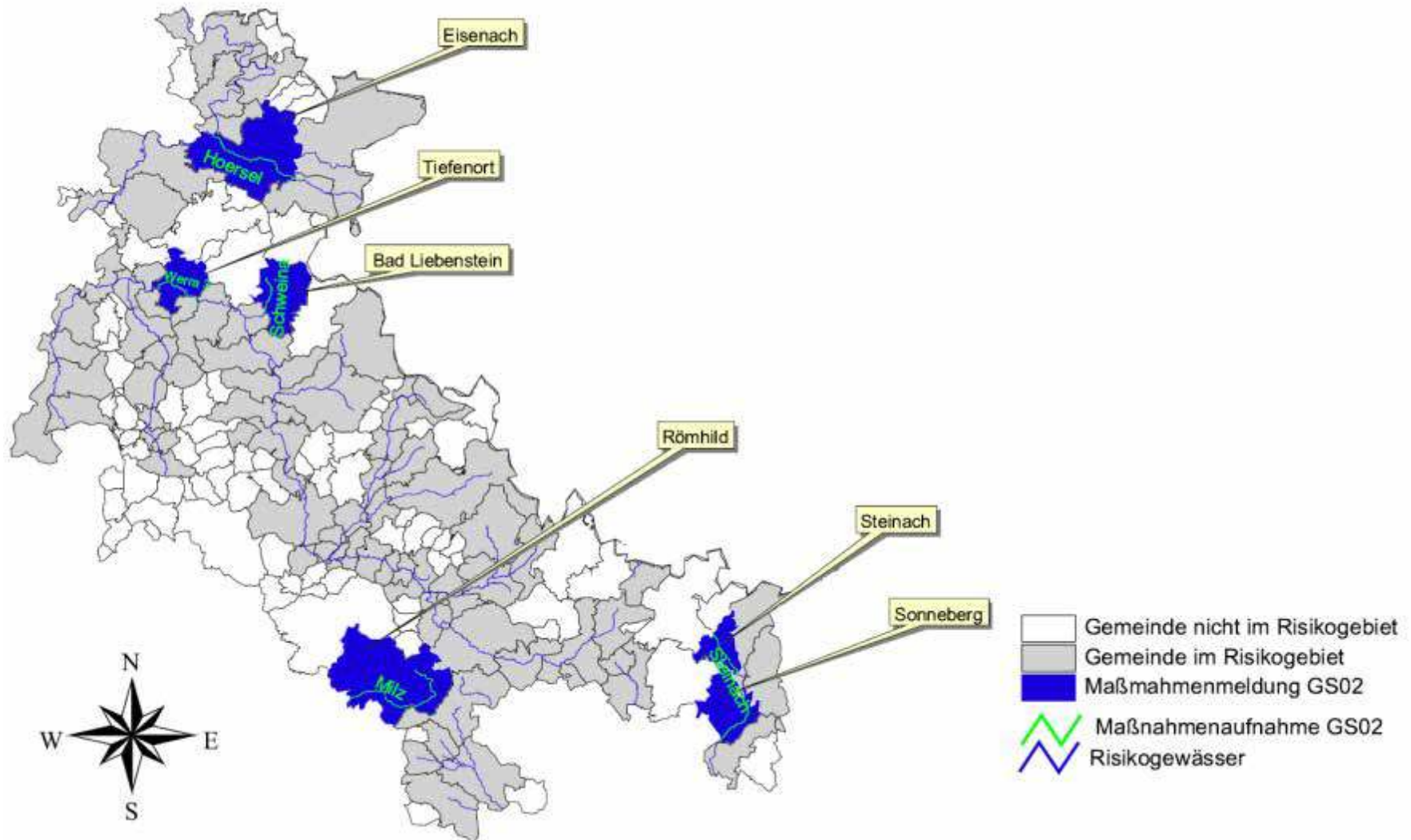
Maßnahmen im Handlungsbereich Flächenvorsorge	Typen	Land	Land- kreis	Gemeinde Stadt
Festsetzung von Überschwemmungsgebieten	TH02	108*)	-	-
Festlegung von Vorrang- und Vorbehaltsgebieten für den Hochwasserschutz	PR01	1	-	-
Festlegung von Standorten für Talsperren, Rückhaltebecken bzw. Flutungspolder	PR02	1	-	-
Anpassung bestehender Bauleitpläne an raumplanerische und wasserrechtliche Vorgaben (u. a. Überschwemmungsgebiete)	GS02	-	-	6

*) landesweit

Kommunen - Planungsregion Südthüringen - Flächenvorsorge



Inanspruchnahme der Maßnahme GS02 in der Planungsregion Süd



Festsetzen der Überschwemmungsgebiete durch Rechtsverordnung (TH02)

- für alle Risikogebiete, deren ÜSG zwar bereits vorläufig gesichert, aber noch nicht im Rahmen eines ordentlichen Verfahrens mit Beteiligung der Träger öffentlicher Belange und der Öffentlichkeit durch RVO ausgewiesen sind
 - Information der Öffentlichkeit über die Hochwassergefahr
 - Sicherung der Fläche vor weiterer Bebauung oder anderer unangepasster Nutzung entsprechend den Verboten des § 78 Abs. 1 WHG

Überprüfen der durch Rechtsverordnung ausgewiesenen Überschwemmungsgebiete (TH02)

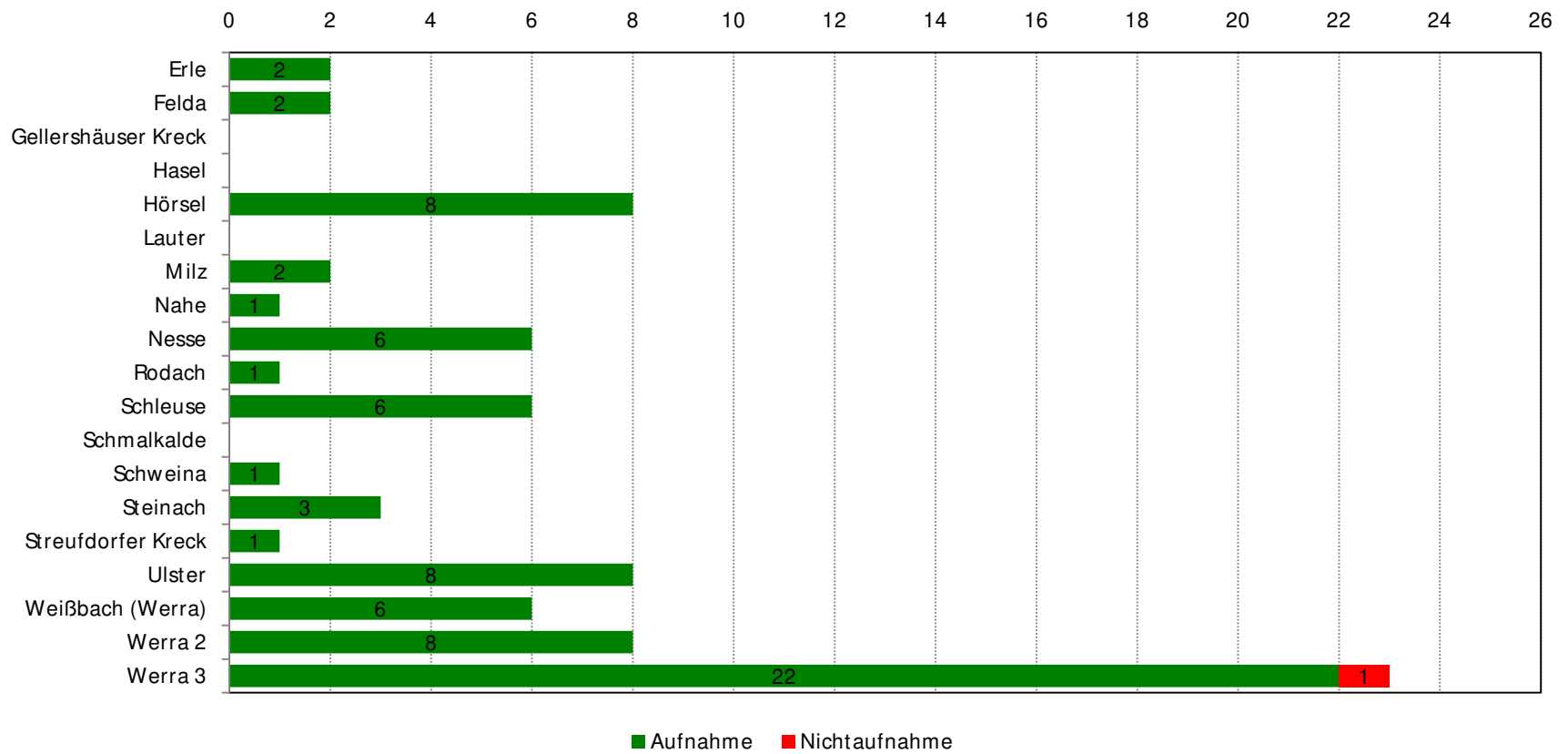
- für alle Risikogebiete, deren ÜSG bereits jetzt durch RVO ausgewiesen sind
- im Anschluss an die Überprüfung ggf. Überarbeitung der RVO im Zeitraum 2015-2021 im Zuge eines ordentlichen Rechtsverordnungsverfahrens mit Beteiligung der Träger öffentlicher Belange und der Öffentlichkeit
- Anpassung der Flächenausdehnung der ÜSG an die neuesten wissenschaftlichen und technischen Erkenntnisse und geänderte topo-morphologische Gegebenheiten
- bei Vergrößerung: Sicherung der Fläche vor weiterer Bebauung oder anderer unangepasster Nutzung entsprechend der Verbote des § 78 Abs. 1 WHG
- bei Verkleinerung: Befreiung der Flächen von den Restriktionen des § 78 Abs. 1 WHG

- Bauvorsorge
- Flächenvorsorge
- **Gefahrenabwehr und Katastrophenschutz**
- Informations- und Verhaltensvorsorge
- Regeneration
- Risikovorsorge

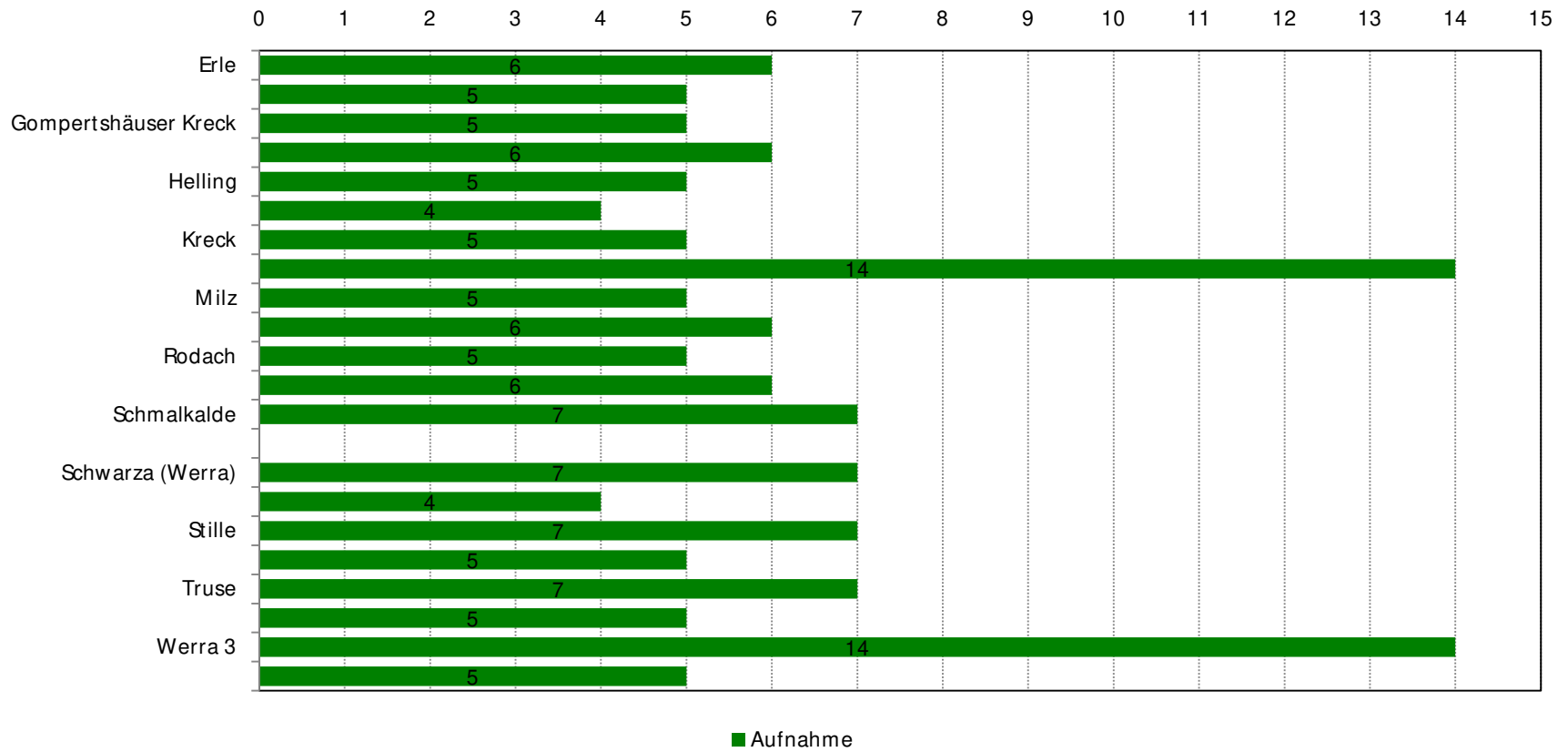
Maßnahmen im Handlungsbereich Gefahrenabwehr und Katastrophenschutz	Typen	Land	Landkreis	Gemeinde Stadt
Einrichtung / Optimierung eines gemeindlichen Wasserwehrdienstes	GS30	-	-	9
Maßnahmen zur Unterstützung der Einrichtung / Arbeit bzw. übergreifenden Koordinierung der gemeindlichen Wasserwehrdienste	TH29 LK13	3	0	-
Erstellung / Aktualisierung von Alarm- und Einsatzplänen	TH30 LK14 GS31	1	23	20
Einrichtung / Aktualisierung objektbezogener Alarm- und Einsatzpläne	LK15 GS32	-	9	9
Maßnahmen zur Optimierung des Krisenmanagements zur Hochwasserabwehr	TH31 LK16	0	11	-

Maßnahmen im Handlungsbereich Gefahrenabwehr und Katastrophenschutz	Typen	Land	Landkreis	Gemeinde Stadt
Maßnahmen zur Erhöhung der Personal- bzw. Sachressourcen für Hochwasserabwehr	TH32 LK17 GS33	3	2	8
Integration von Fachberatern Hochwasserschutz in den Katastrophenschutzstäben	TH33 LK18	1	23	-
Durchführung von Hochwasserübungen	TH34 LK19 GS34	1	21	13
Schulung von Einsatz- und Führungskräften zur Hochwasserabwehr	TH35 LK20 GS35	0	23	18
Optimierung der zivil-militärischen Zusammenarbeit zur Hochwasserabwehr	TH36 LK21	0	21	-

Kommunen - Planungsregion Südthüringen - Gefahrenabwehr und Katastrophenschutz



Landkreise Planungsregion Südthüringen - Gefahrenabwehr und Katastrophenschutz



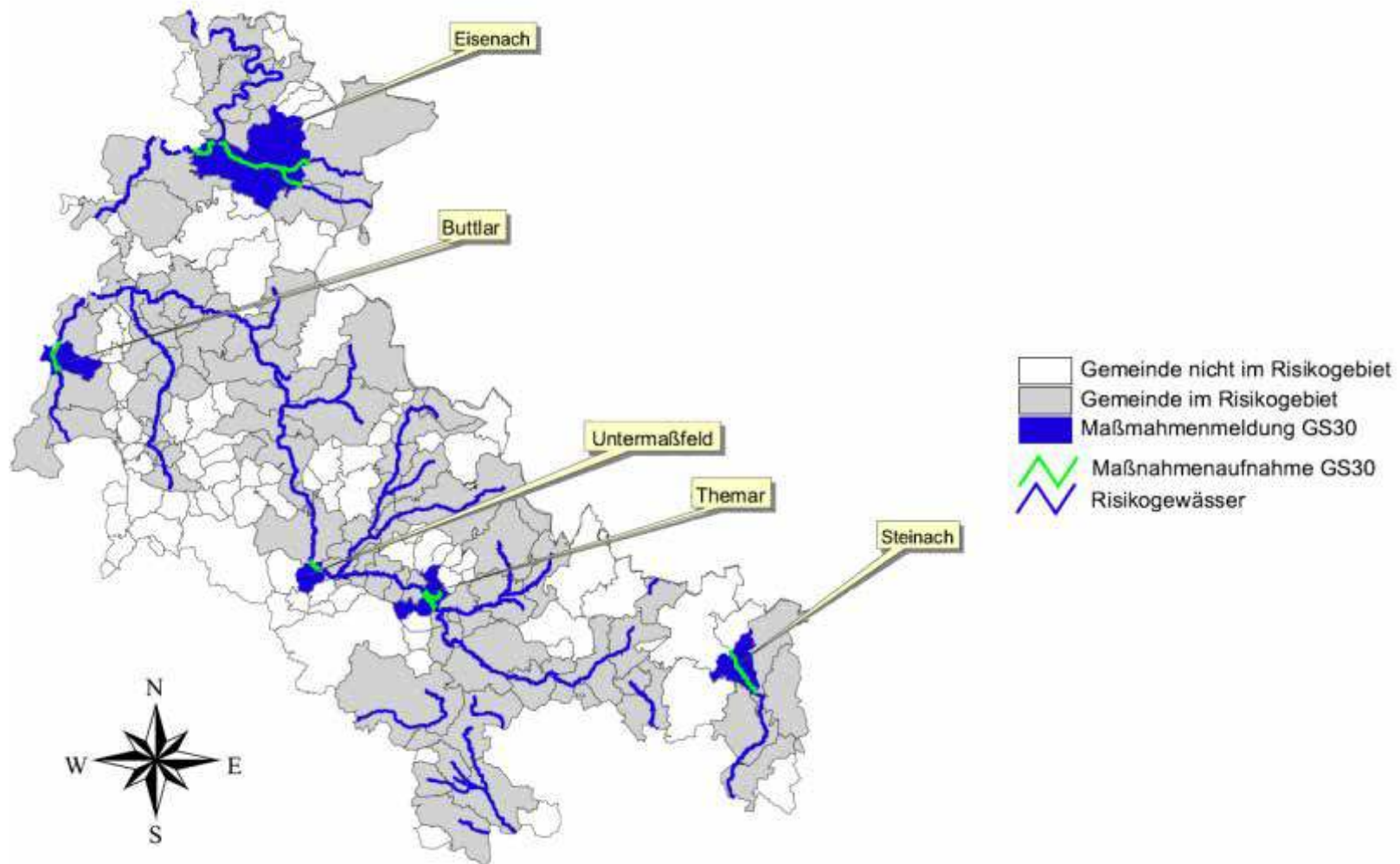
Handlungsbereich Gefahrenabwehr und Katastrophenschutz

- Schwerpunkte -

Wasserwehrdienst (GS30, LK13)

- Meldung insgesamt in 6 Kommunen sowie 7 Risikogebieten
- keine Landkreismaßnahme

Inanspruchnahme der Maßnahme GS30 in der Planungsregion Süd



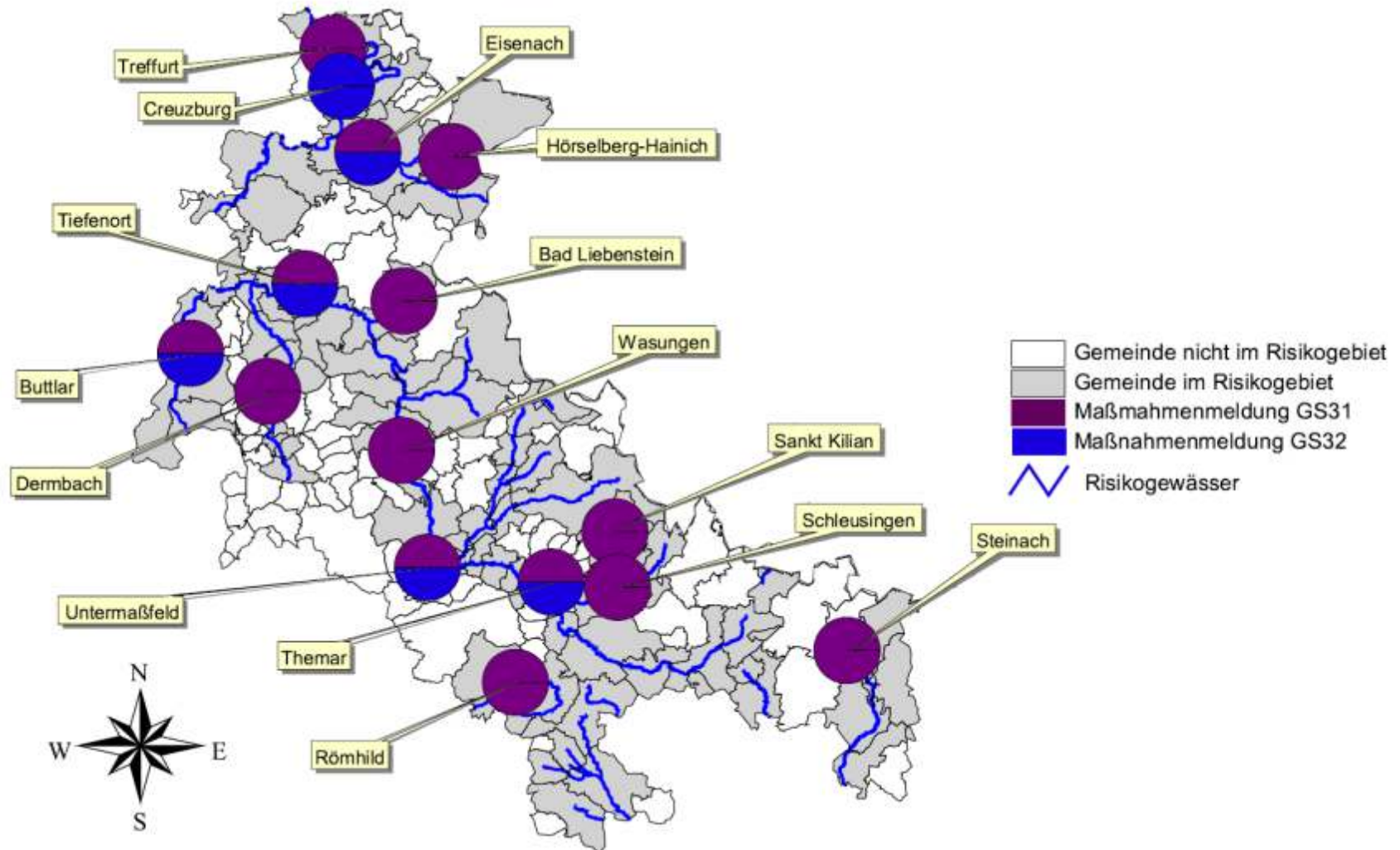
Handlungsbereich Gefahrenabwehr und Katastrophenschutz

- Schwerpunkte -

Alarm- und Einsatzpläne, einschließlich objektbezogener Pläne (GS31, GS32, LK14)

- insgesamt in 15 Kommunen sowie 12 Risikogebieten, wobei das Schwergewicht auf der Aktualisierung von Alarm- und Einsatzplänen liegt
- 3 Landkreise haben Aktualisierungsbedarf der Pläne auf Kreisebene angegeben

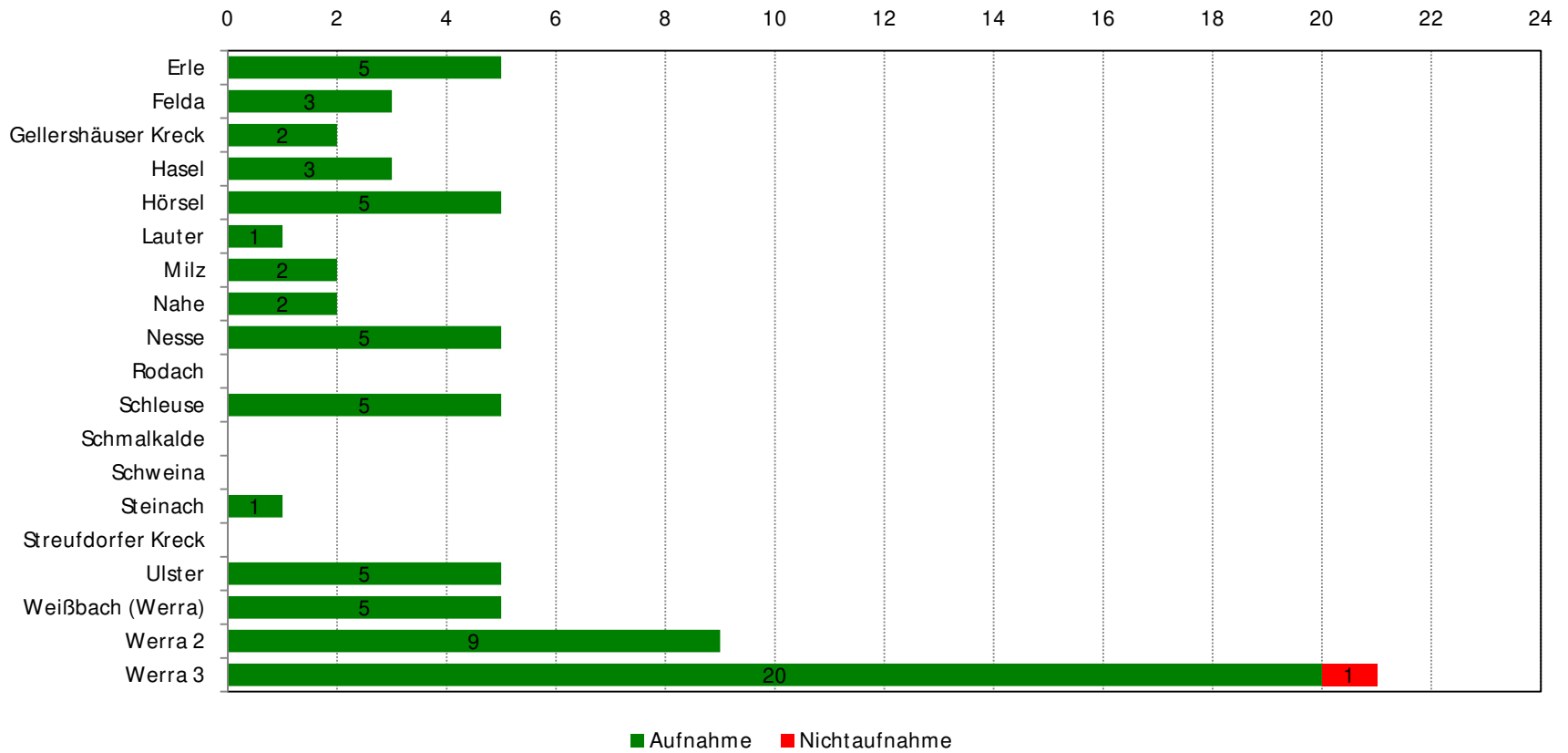
Inanspruchnahme der Maßnahme GS31/GS32 in der Planungsregion Süd



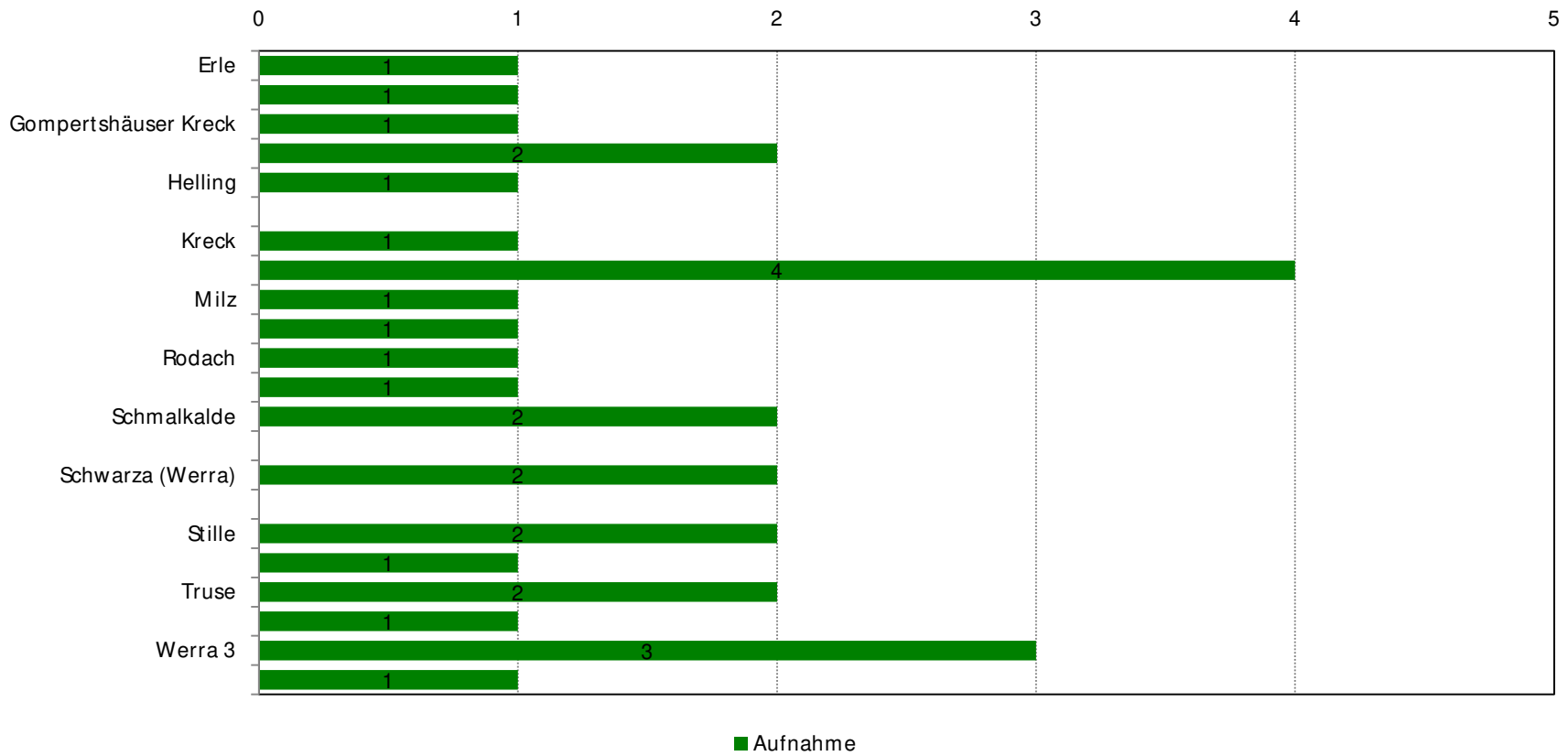
- Bauvorsorge
- Flächenvorsorge
- Gefahrenabwehr und Katastrophenschutz
- **Informations- und Verhaltensvorsorge**
- Regeneration
- Risikovorsorge

Maßnahmen im Handlungsbereich Informations- und Verhaltensvorsorge	Typ	Land	Land- kreis	Gemeinde Stadt
Maßnahmen zur Optimierung des Hochwasserwarn- und Hochwassermeldedienstes	TH23 LK09 GS23	8	21	8
Einrichtung / Anpassung kommunaler Informations- und Warnsysteme	TH24 LK10 GS24	1	8	11
Durchführung eines Audits zum Hochwasserschutz	GS25	-	-	0
Aufklärungsmaßnahmen zu bestehenden Hochwasserrisiken	TH25 GS26	4	-	30
Informations- / Beratungsmaßnahmen zum richtigen Verhalten bei Hochwasser	TH26 LK11 GS27	1	0	18
Sicherung historischer und Anbringung neuer Hochwassermarken	TH27 LK12 GS28	3	0	6

Kommunen - Planungsregion Südthüringen - Informations- und Verhaltensvorsorge



Landkreise Planungsregion Südthüringen - Informations- und Verhaltensvorsorge



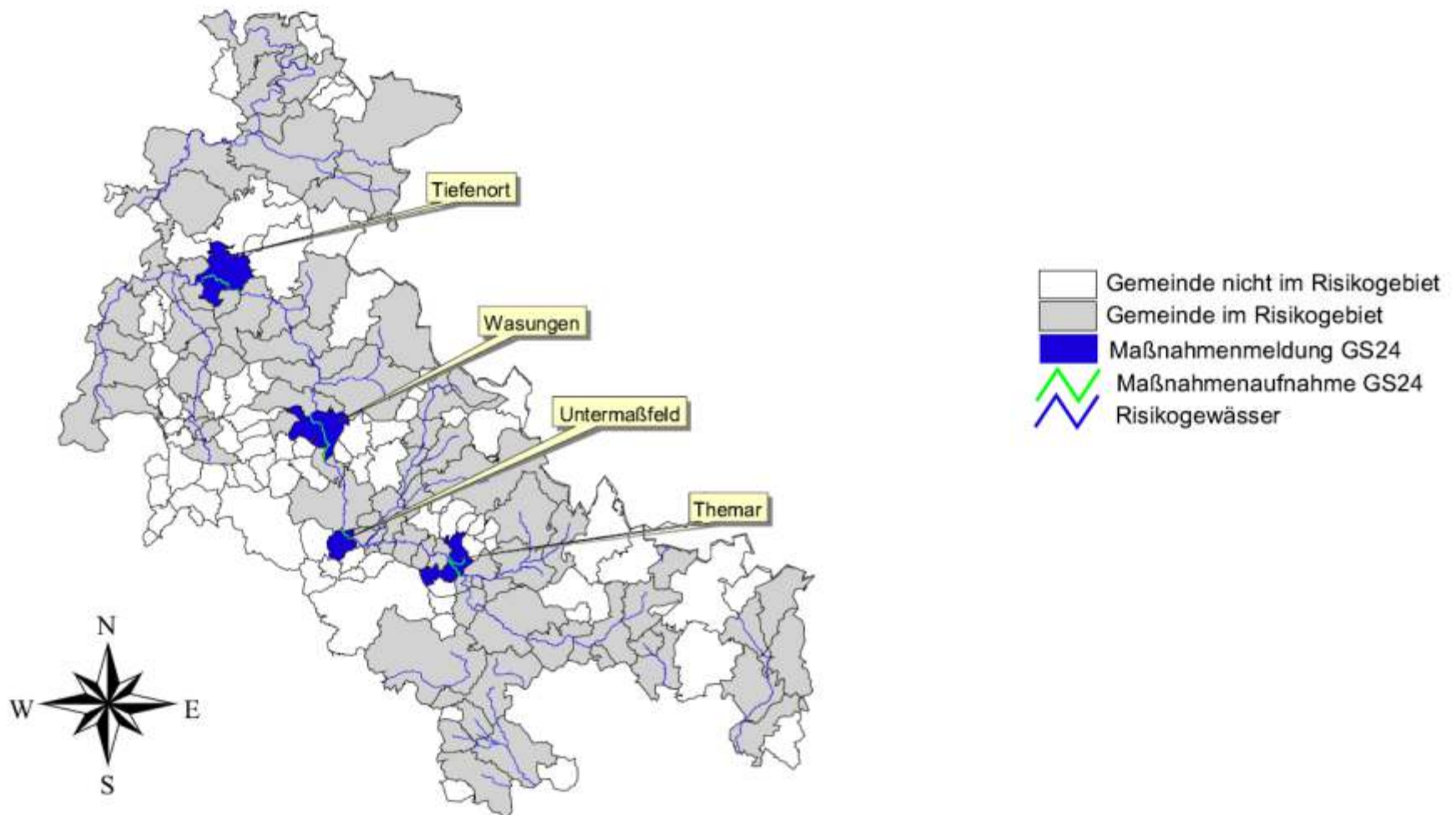
Handlungsbereich Informations- und Verhaltensvorsorge

- Schwerpunkt -

Informations- und Warnsysteme (GS24, LK10)

- 4 Kommunen sowie 3 Risikogebiete
- 1 Landkreis beabsichtigt die Einrichtung bzw. Aktualisierung der Systeme auf Kreisebene

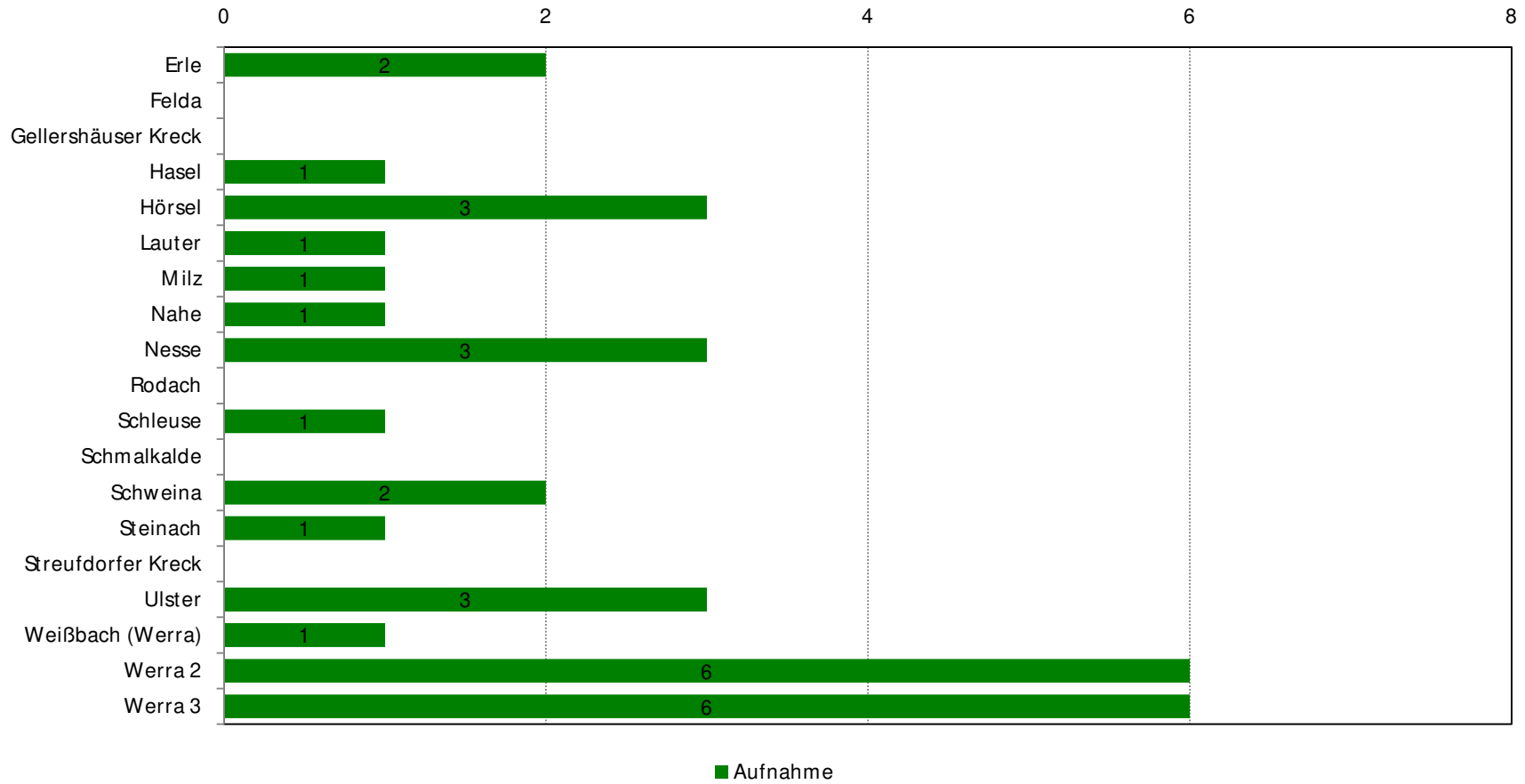
Inanspruchnahme der Maßnahme GS24 in der Planungsregion Süd



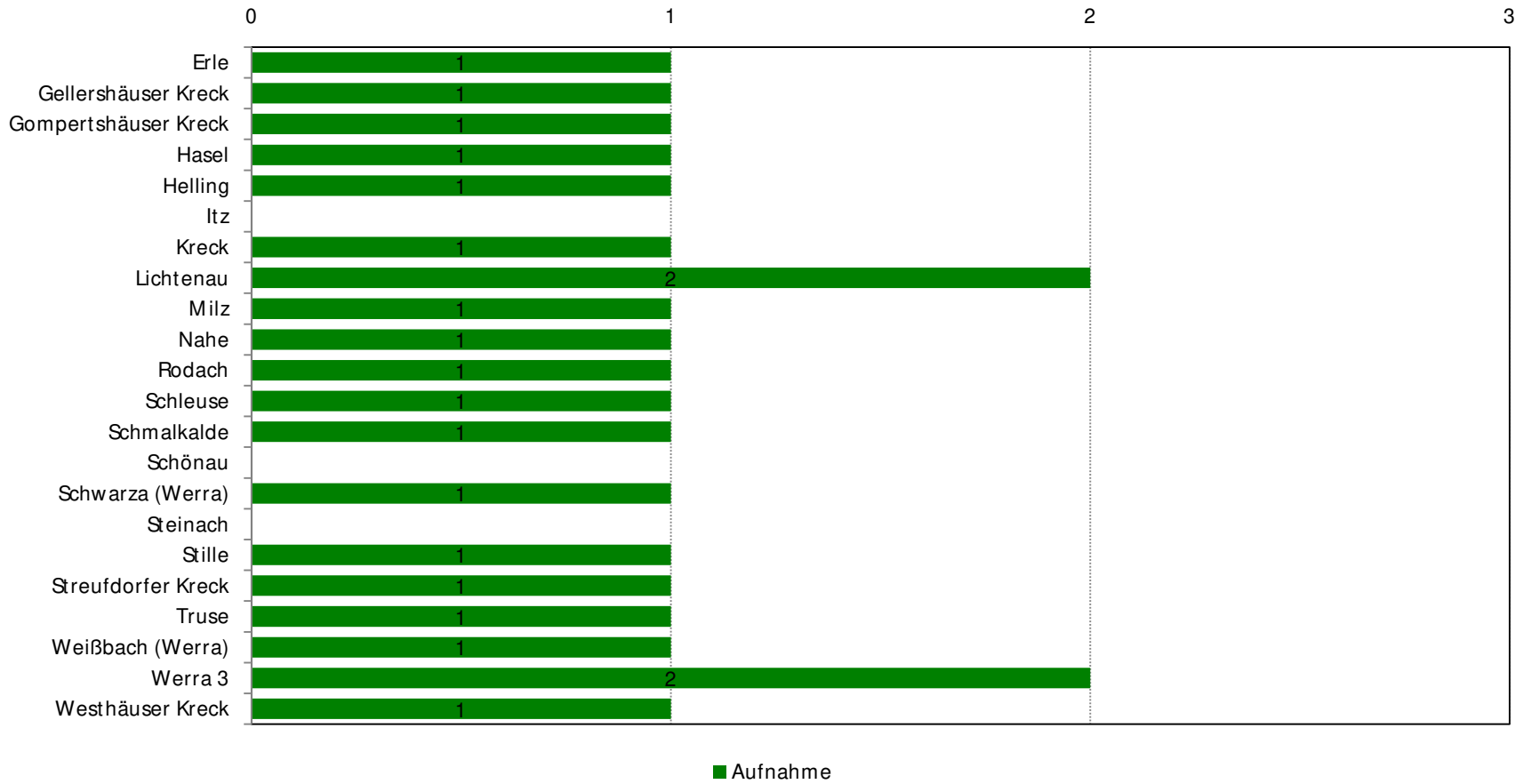
- Bauvorsorge
- Flächenvorsorge
- Gefahrenabwehr und Katastrophenschutz
- Informations- und Verhaltensvorsorge
- **Regeneration**
- Risikovorsorge

Maßnahmen im Handlungsbereich Regeneration	Typ	Land	Land- kreis	Gemeinde Stadt
Erstellung einer Nachsorgeplanung für die Beseitigung von Hochwasserschäden	TH37 LK22 GS36	1	0	9
Auswertung von Hochwasserereignissen und Ableitung von Schlussfolgerungen zur Verbesserung des Hochwasserschutzes	TH38 LK23 GS37	8	21	23

Kommunen - Planungsregion Südthüringen - Regeneration



Landkreise Planungsregion Südthüringen - Regeneration



- Bauvorsorge
- Flächenvorsorge
- Gefahrenabwehr und Katastrophenschutz
- Informations- und Verhaltensvorsorge
- Regeneration
- **Risikovorsorge**

Maßnahmen im Handlungsbereich Risikovorsorge	Typ	Land	Land- kreis	Gemeinde Stadt
Informations- / Beratungsmaßnahmen zur finanziellen Absicherung gegen Hochwasserschäden	TH28 GS29	2	-	1

Was kann ich als Kommune tun?



Aufklärung

Gefahren + Vorsorgeoptionen

P

Alarm- und Einsatzpläne /
Schulungen

✓

Organisation Gefahrenabwehr
(Wasserwehr / Leitstellen)

✓

Anpassung Bauleitplanung
(wo erforderlich)

✓

Hochwasserschutzkonzept

Wiedergewinnung von Rückhalteräumen
dem Schutzbedarf angepassten
techn. Hochwasserschutz

(P)

Basis