









Zwickau -
Altenburger
Fluss

Maßnahmen der Landwirtschaft im zweiten Bewirtschaftungszyklus in den Stickstoff-Nährstoffüberschussgebieten (N-NÜG) Grundwasserkörper Zwickau - Altenburger Fluss

-  Ackerlandfeldblöcke innerhalb der N-NÜG (Maßnahmen zur Reduzierung der auswaschungsbedingten Nährstoffeinträge aus der Landwirtschaft (GW) (A2) und Beratungsmaßnahmen zur Verminderung der Nitratausträge)
-  N-NÜG Flächenbelastung > 50 mg/l
-  N-NÜG Flächenbelastung > 37,5 mg/l

Weitere Kartenelemente

-  Begrenzung der Grundwasserkörper (GWK)
-  Fließgewässer erster Ordnung
-  Fließgewässer zweiter Ordnung
-  Rückhaltebecken/Talsperren



0 0,5 1 2 3
Kilometer