









**Fulda-Werra-Bergland**  
 - Ulster  
 - Hörsel

**Maßnahmen der Landwirtschaft im zweiten Bewirtschaftungszyklus in den Stickstoff-Nährstoffüberschussgebieten (N-NÜG) Grundwasserkörper Fulda-Werra-Bergland - Ulster - Hörsel**

-  Ackerlandfeldblöcke innerhalb der N-NÜG (Maßnahmen zur Reduzierung der auswaschungsbedingten Nährstoffeinträge aus der Landwirtschaft (GW) (A2) und Beratungsmaßnahmen zur Verminderung der Nitratausträge)
  -  N-NÜG Flächenbelastung > 50 mg/l
  -  N-NÜG Flächenbelastung > 37,5 mg/l
  - Weitere Kartenelemente**
  -  Begrenzung der Grundwasserkörper (GWK)
  -  Fließgewässer erster Ordnung
  -  Fließgewässer zweiter Ordnung
  -  Rückhaltebecken/Talsperren
-   
 0 1 2 4 6  
 Kilometer